

ANTALYA

20L-III-d

TOPLU KONUT ALANI E=100

SEMT GRON DANIŞI

FARK

40.00

İRCAM BÖLGESİ
1/1000 ÖLÇEKLİ UYGULAMA İMAR PLANLARI
ÇERÇEVESİNİN

ANTALYA İLİ
MURATPAŞA İLÇESİ
DEMOKRASİ KAVŞAĞI VE 4523 NOLU İMAR ADASI ARASINDAKİ
(4523 ADA 5, 6, 7, 8 NOLU PARSELLER DE DAHİL OLMAK ÜZERE)
BÖLGEYE İLİŞKİN
1/1000 ÖLÇEKLİ UYGULAMA İMAR PLANI PLAN NOTU DEĞİŞİKLİĞİ
LEJAND

— PLAN DEĞİŞİKLİĞİ ONAMA SINIRI: 1/1000

PLAN NOTU

- PLAN ONAMA SINIRI İÇERİSİNDEKİ ALANLARDA, 40 M LİK VE 35 M LİK İMAR YOLLARINA CEPHE OLAN ON BAHÇE MESAFELERİ HARİC OLMAK VE BİRDEN FAZLA YOLA CEPHELİ PARSELLERDE YOLLARDAN ÇEKME MESAFESİ 3 METREYİ İHLAL ETMEMEK ÜZERE; İBZDURUM İHTİLAZ PARSEL SINIRINA KADAR YAPILABİLİR.

- PLAN NOTU DEĞİŞİKLİĞİ UYARINCA, YENİ RUHSAT BAŞVURUSU YAPILACAK PARSELLER İLE BU PLAN NOTUNDAN YARARLANILARAK TADLAT RUHSATI ALACAK PARSELLERDEN İNŞAAT RUHSAT AŞAMASINDA PLAN TADLAT HARCİ ALINACAKTIR.

- İLİŞİMLİ OLARAK YAPILAMASI TAMAMLANAN PARSELLERİN MUKTESEP HAKLARI KORUNACAKTIR.

1/1000

ŞİRKETİNİN
MÜHÜRÜ

ŞİRKETİNİN
MÜHÜRÜ



Handwritten notes and illegible text, possibly a signature.

Handwritten notes and illegible text, possibly a signature.

Handwritten notes and illegible text, possibly a signature.

1998	1999	2000	2001
1998	1999	2000	2001
1998 - 2001			

Handwritten notes and illegible text below the table.

ANTALYA

20L-III-0

KIRGACI BÖLGESİ
1/1000 ÖLÇEKLİ UYGULAMA İMAR PLANLARI
DEĞERLENDİRİLMİŞ

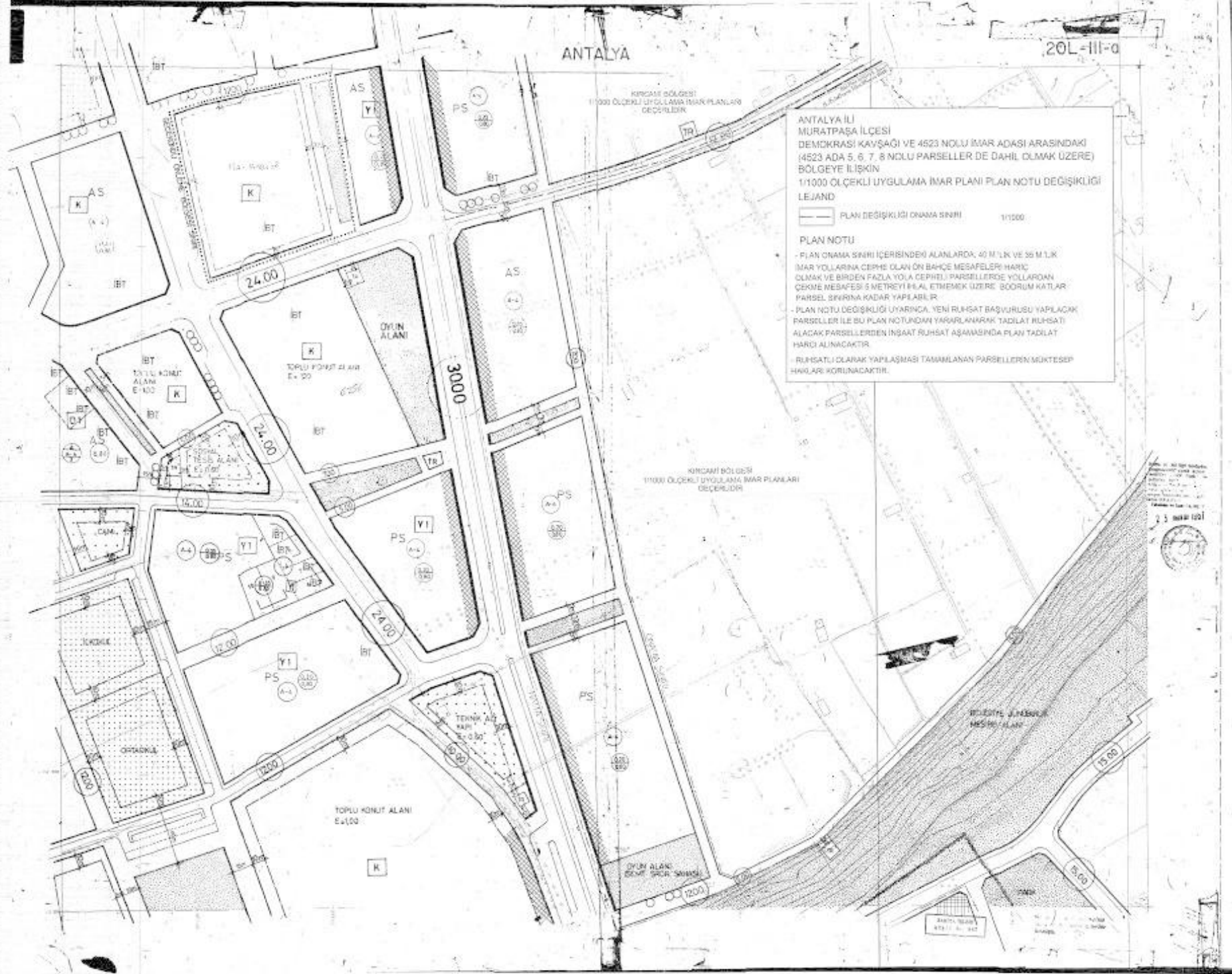
ANTALYA İLİ
MURATPAŞA İLÇESİ
DEMOKRASI KAVŞAĞI VE 4523 NOLU İMAR ADASI ARASINDAKİ
(4523 ADA 5, 6, 7, 8 NOLU PARSELLER DE DAHİL OLMAK ÜZERE)
BÖLGEYE İLİŞKİN
1/1000 ÖLÇEKLİ UYGULAMA İMAR PLANI PLAN NOTU DEĞİŞİKLİĞİ
LEJAND

— PLAN DEĞİŞİKLİĞİ ÇIZMA SINIRI 1/1000

PLAN NOTU

- PLAN ÇIZMA SINIRI İÇERİSİNDEKİ ALANLARDA, 40 M'LİK VE 35 M'LİK İMAR YOLLARINA CEPHE OLAN ÖN BAHÇE MESAFELERİ HARC OLMAK VE BİRDEN FAZLA YOLA CEPHELİ PARSELLERDE YOLLARDAN ÇEKME MESAFESİ 5 METREYİ İHLAL ETMEMEK ÜZERE, BOYUM KATLAR PARSEL SINIRINA KADAR YAPILABİLİR.
- PLAN NOTU DEĞİŞİKLİĞİ UYARINCA, YENİ RUHSAT BAŞVURUSU YAPILACAK PARSELLER İLE BU PLAN NOTUNDAN YARARLANARAK TADİLAT RUHSATI ALACAK PARSELLERDEN İNŞAAT RUHSAT AŞAMASINDA PLAN TADİLAT HARC ALINACAKTIR.
- RUHSATLI OLARAK YAPILMASI TAMMOLANAN PARSELLERİN MÜKTESEP HAKLARI KORUNACAKTIR.

KIRGACI BÖLGESİ
1/1000 ÖLÇEKLİ UYGULAMA İMAR PLANLARI
DEĞERLENDİRİLMİŞ



ANTALYA (ilave)

ANTALYA İLİ
MURATPAŞA İLÇESİ
DEMOKRASİ KAVŞAĞI VE 4523 NOLU İMAR ADASI ARASINDAKİ
(4523 ADA 5, 6, 7, 8 NOLU PARSELLER DE DAHİL OLMAK ÜZERE)
BÖLGEYE İLİŞKİN
1/1000 ÖLÇEKLİ UYGULAMA İMAR PLANI PLAN NOTU DEĞİŞİKLİĞİ
LEJAND

PLAN DEĞİŞİKLİĞİ ÇIZMA SINIRI 1/1000

PLAN NOTU

- PLAN ÇIZMA SINIRI İÇERİSİNDEKİ ALANLARDA 40 M LK VE 35 M LK İMAR YOLLARINA ÇEPHE OLAN ÖN BAHÇE MESAFELERİ HARC OLMAK VE BİRDEN FAZLA YOLA ÇEPHELİ PARSELLERDE YOLLARDAN ÇEKME MESAFESİ 5 METREYİ İHLAL ETMEMEK ÜZERE BOYUTUM KATLARI PARSEL SINIRINA KADAR YAPILABİLİR.
- PLAN NOTU DEĞİŞİKLİĞİ LYARINCA, YENİ RUHSAT BAŞVURUSU YAPILACAK PARSELLER İLE BU PLAN NOTUNDAN YARARLANARAK TADİLAT RUHSATI ALACAK PARSELLERDEN İNŞAAT RUHSAT AŞAMASINDA PLAN TADİLAT HARCİ ALINACAKTIR.
- RUHSATLI OLARAK YAPILMASI TAMAMLANAN PARSELLERİN MÜKTESEP HAKLARI KORUNACAKTIR.

20 M. id

A H İ K L A R

KIRÇAN BÖLGESİ
1/1000 ÖLÇEKLİ UYGULAMA İMAR PLANI
GEÇERLİDİR

AŞKERE TESİSLER ALANI
E:0.30

40.00

1. 2014.01.15
 2. 2014.01.15
 3. 2014.01.15
 4. 2014.01.15
 5. 2014.01.15

2014.01.15		2014.01.15	
10.00	10.00	10.00	10.00
20.00	20.00	20.00	20.00

1. 2014.01.15
 2. 2014.01.15
 3. 2014.01.15
 4. 2014.01.15
 5. 2014.01.15

1. 2014.01.15
 2. 2014.01.15
 3. 2014.01.15
 4. 2014.01.15
 5. 2014.01.15



ANTALYA

20M-IV-d

KIRGACI BÖLGE
1/1000 ÖLÇEKLİ UYUŞMA İMAR PLANI
GEÇERLİDİR

KIRGACI BÖLGE
1/1000 ÖLÇEKLİ UYUŞMA İMAR PLANI
GEÇERLİDİR

ANTALYA İLİ
MURATPAŞA İLÇESİ
DEMOKRASİ KAVŞAĞI VE 4523 NOLU İMAR ADASI ARASINDAKİ
(4523 ADA 5, 6, 7, 8 NOLU PARSELLER DE DAHİL OLMAK ÜZERE)
BÖLGEYE İLİŞKİN
1/1000 ÖLÇEKLİ UYGULAMA İMAR PLANI PLAN NOTU DEĞİŞİKLİĞİ
LEJAND

PLAN DEĞİŞİKLİĞİ ÇİZİM SINIRI 1/1000

PLAN NOTU

- PLAN ÇİZİM SINIRI İÇERİSİNDEKİ ALANLARDA, 40 M'LİK VE 35 M'LİK İMAR YOLLARINA ÇEYREÇ OLARAK EN BAHİCE MİSAFİLETTİ HARİC OLMAK VE BİRDEN FAZLA YOLA ÇEYRELİ PARSELLERDE YOLLARDAN ÇEKME MİSAFESİ 3 METREYİ HAL ETMEMEK ÜZERE BOYUNLUKLAR, PARSEL SINIRINA KADAR YAPILABİLİR.
- PLAN NOTU DEĞİŞİKLİĞİ UYARINCA, YENİ RUHSAT BAŞVURUSU YAPILACAK PARSELLER İLE BU PLAN NOTUNDAN YARARLANARAK TADİLAT RUHSATI ALACAK PARSELLERDEN İNŞAAT RUHSAT AŞAMASINDA PLAN TADİLAT HARCI ALINACAKTIR.
- RUHSATLI OLARAK YAPILMASI TAMAMLANAN PARSELLERİN MEKTESEP HAKLARI KORUNACAKTIR.

1/1000

ANTALYA İLİ
MURATPAŞA İLÇESİ
DEMOKRASİ KAVŞAĞI VE 4523 NOLU İMAR ADASI ARASINDAKİ
(4523 ADA 5, 6, 7, 8 NOLU PARSELLER DE DAHİL OLMAK ÜZERE)
BÖLGEYE İLİŞKİN
1/1000 ÖLÇEKLİ UYGULAMA İMAR PLANI PLAN NOTU DEĞİŞİKLİĞİ

27.05.2019



ANTALYA İLİ
MURATPAŞA İLÇESİ
DEMOKRASİ KAVŞAĞI VE 4523 NOLU İMAR ADASI ARASINDAKİ
(4523 ADA 5, 6, 7, 8 NOLU PARSELLER DE DAHİL OLMAK ÜZERE)
BÖLGEYE İLİŞKİN
1/1000 ÖLÇEKLİ UYGULAMA İMAR PLANI PLAN NOTU DEĞİŞİKLİĞİ

27.05.2019

ARTICLE 22
 STATE OF CALIFORNIA
 DEPARTMENT OF REVENUE
 4000 G STREET, SACRAMENTO, CALIFORNIA 95832
 TELEPHONE (916) 227-3300 FAX (916) 227-3301

TAXPAYER		PERIOD	
NAME	ADDRESS	START	END
...
...

ALL INFORMATION CONTAINED HEREIN IS UNCLASSIFIED
 DATE 08-14-2001 BY 60322 UCBAW/STP

Barbara J. ...
 Director of Revenue
 State of California

...
 State of California

...
 State of California



ANTALYA İLİ
MURATPAŞA İLÇESİ
DEMOKRASİ KAĞIĞI VE 4523 NOLU İMAR ADASI ARASINDAKİ
(4523 ADA 5, 6, 7, 8 NOLU PARSELLER DE DAHİL OLMAK ÜZERE)
BÖLGEYE İLİŞKİN
1/1000 ÖLÇEKLİ UYGULAMA İMAR PLANI PLAN NOTU DEĞİŞİKLİĞİ
LEJAND

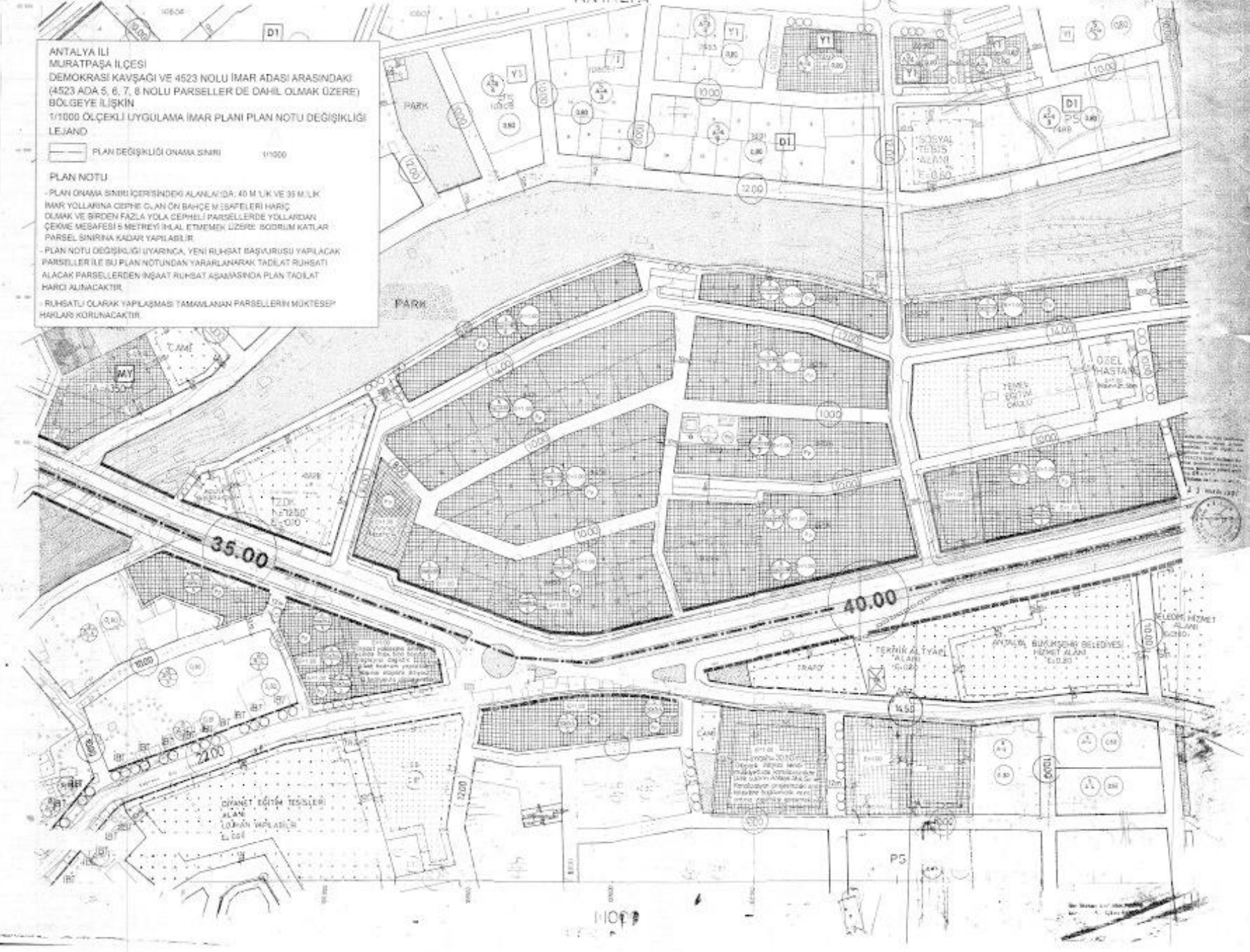
PLAN DEĞİŞİKLİĞİ ONAMA SINIRI 1/1000

PLAN NOTU

- PLAN ONAMA SINIRI İÇERİSİNDEKİ ALANLARDA; 40 M'LIK VE 35 M'LIK İMAR YOLLARINA CEPHE ÇILAN ÇİM BAĞÇE İNİŞAFELERİ HARİC OLMAK VE BİRDEN FAZLA YOLA CEPHELİ PARSELLERDE YOLLARDAN ÇEKİME MESAFESİ 5 METREYİ İHLAL ETMEMEK ÜZERE; İSODRUM KATLAR PARSEL SINIRINA KADAR YAPILABİLİR.
- PLAN NOTU DEĞİŞİKLİĞİ UYARINCA, YENİ RUHSAT BAŞVURUSU YAPILACAK PARSELLER İLE BU PLAN NOTUNDAN YARARLANARAK TADELAT RUHSATI ALACAK PARSELLERDEN İNŞAAT RUHSAT AŞAĞISINDA PLAN TAĞLAT HARİCİ ALINACAKTIR.
- RUHSATLI OLARAK YAPILMASI TAMAMLANAN PARSELLERİN MÜKTESEP HARLARI KÖRÜNÜCEKTİR.

ANTALYA

20L-IV-c



1/1000

SELEKİ HİZMET ALANI

TERKİR ALYANI ALANI

AYRILIK BÜYÜKŞEHİR BELEDİYESİ HİZMET ALANI

35.00

40.00

MİYANET EĞİTİM TESİSİ ALANI
LOKMAN İNŞAATÇI
E.İ.İ.İ.

AYRILIK BÜYÜKŞEHİR BELEDİYESİ HİZMET ALANI

PS

1/1000

01/11/15
 WILKINSON
 MEMORANDUM NO. 1000/15/15
 1000/15/15

		01/11/15	01/11/15
01/11/15	01/11/15	01/11/15	01/11/15
01/11/15	01/11/15	01/11/15	01/11/15

ATAN
 1000/15/15

1000/15/15
 1000/15/15

1000/15/15
 1000/15/15

1000/15/15

ANTALYA

201-III-6

ANTALYA İLİ
MURATPAŞA İLÇESİ
DEMOKRASİ KAVŞAĞI VE 4523 NOLU İMAR ADISI ARASINDAKİ
(4523 ADA 5, 6, 7, 8 NOLU PARSELLER DE DAHİL OLMAK ÜZERE)
BÖLGEYE İLİŞKİN

1/1000 ÖLÇEKLİ UYGULAMA İMAR PLANI PLAN NOTU DEĞİŞİKLİĞİ
LEJAND

PLAN DEĞİŞİKLİĞİ ONAMA SINIRI 1/1000

PLAN NOTU

- PLAN ONAMA SINIRI İÇERİSİNDEKİ ALANLARDA; 40 M' LİK VE 35 M' LİK İMAR YOLLARINA CEPHE OLAN ÖN BAHÇE MESAFELERİ HARİCİ OLMAK VE BİRDEN FAZLA YOLA CEPHELİ PARSELLERDE YOLLARDAN ÇEKME MESAFESİ 3 METREYİ İHLAL ETMEMEK ÜZERE BOYUN KATLAR PARSEL SINIRINA KADAR YAPILABİLİR.
- PLAN NOTU DEĞİŞİKLİĞİ UYARINCA, YENİ RUHSAT BAŞVURUSU YAPILACAK PARSELLER İLE BU PLAN NOTUNDAN YARARLANARAK TADLAT RUHSATI ALACAK PARSELLERDEN İNŞAAT RUHSAT AŞAMASINDA PLAN TAĞLAT HARC ALINACAKTIR.
- RUHSATLI OLARAK YAPILMASI TAMAMLANAN PARSELLERİN MÜKTESEP HAKLARI KORUNACAKTIR.

KIRGAMI BÖLGESİ
1/5000 ÖLÇEKLİ UYGULAMA İMAR PLANI'NA
GEÇERLİDİR

3000

40.00



ANNA CLÉ
 BOUTIQUE D'ART
 25 RUE DE LA VILLE
 92000 NANTERRE
 TEL: 01 1 47 39 10 10
 FAX: 01 1 47 39 10 11

	200-10	200-11	200-12
200-13	200-14	200-15	200-16
200-17	200-18	200-19	200-20

SOCIÉTÉ ANONYME
 100 RUE DE LA VILLE
 92000 NANTERRE
 TEL: 01 1 47 39 10 10
 FAX: 01 1 47 39 10 11

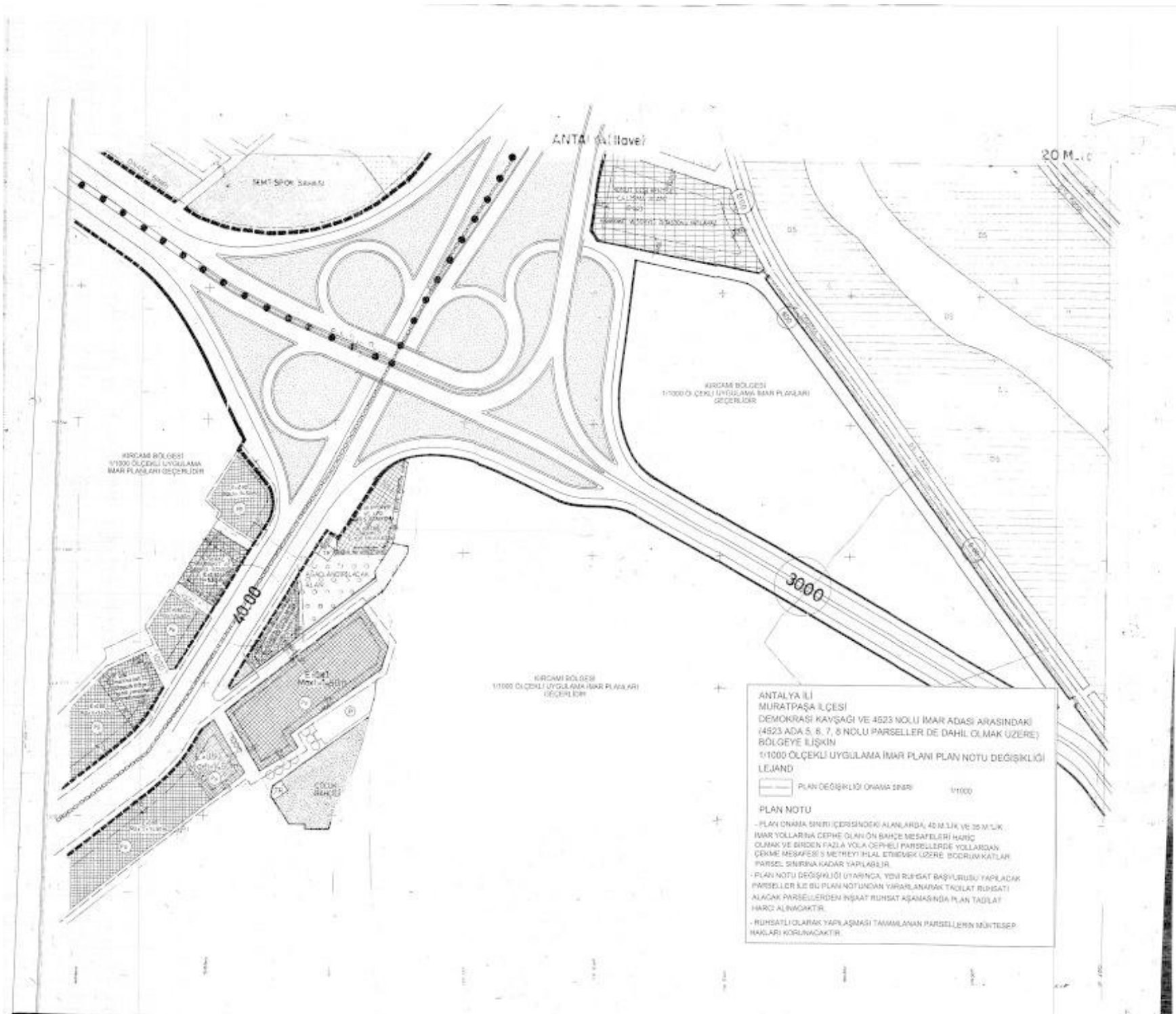
Société Anonyme
 100 RUE DE LA VILLE
 92000 NANTERRE

Société Anonyme
 100 RUE DE LA VILLE
 92000 NANTERRE

Société Anonyme
 100 RUE DE LA VILLE
 92000 NANTERRE

Société Anonyme
 100 RUE DE LA VILLE
 92000 NANTERRE

Société Anonyme
 100 RUE DE LA VILLE
 92000 NANTERRE



ANTALYA İLİ
MURATPAŞA İLÇESİ
DEMOKRASI KAVŞAĞI VE 4523 NOLU İMAR ADASI ARASINDAKİ
(4523 ADA S. 6, 7, 8 NOLU PARSELLER DE DAHİL OLMAK ÜZERE)
BÖLGEYE İLİŞKİN
1/1000 ÖLÇEKLİ UYGULAMA İMAR PLANI PLAN NOTU DEĞİŞİKLİĞİ
LEJAND

PLAN DEĞİŞİKLİĞİ ÖZNAVA İNŞAİ 1/1000

PLAN NOTU

- PLAN ÖZNAVA SINIRI İÇERİSİNDEKİ ALANLARDA, 45 M. LİK VE 35 M. LİK İMAR YOLLARINA CEPHE OLAN ÖN BAHÇE MESAFELERİ HARC OLMAK VE BİRDEN FAZLA YOLA CEPHELİ PARSELLERDE YOLLARDAN ÇEKME MESAFESİ 5 METREYİ İHLAL ETMEMEK ÜZERE BOZULMAYAN PARSEL SINIRINA KADAR YAPILABİLİR.
- PLAN NOTU DEĞİŞİKLİĞİ ÜYARINCA, YENİ RÜHŞAT BAŞVURUSU YAPILACAK PARSELLER İÇE BU PLAN NOTUNDAN YIKILANARAK TAĞLAT RÜHŞATI ALACAK PARSELLERDEN İNŞAAT RÜHŞAT AŞAMASINDA PLAN TAĞLAT HARC ALINMAYACKTIR.
- RÜHŞATLI OLARAK YAPILMASI TAMMOLANAN PARSELLERİN MÜTESEP HAKLARI KORUNACAKTIR.

