

*A. Lale AKTÜRK*  
A. Lale AKTÜRK  
Muratpaşa Belediyesi  
Şehir Plancısı

ANTALYA BÜYÜKŞEHİR BELEDİYESİ  
MURATPAŞA BELEDİYESİ  
KONSERVE KOYU  
5060 ADA 9 VE 10 PARSELLERE İLİŞKİN  
1/1000 ÖLÇEKLİ  
UYGULAMA İMAR PLANI DEĞİŞİKLİĞİ

*A. Lale AKTÜRK*  
A. Lale AKTÜRK  
Muratpaşa Belediyesi  
Şehir Plancısı

Muratpaşa Belediye Meclisinin  
02.03.2020 Gün ve 38... Sayılı  
Kararı ile Uygun Kararlaştırıldı.

*Amir VURAL*  
Amir VURAL  
Hr. Yük. Müh.  
Plan ve Proj. M. V.

*H. MAZ*  
H. MAZ  
Belediye Başkanı



*Muhammed ULUSAN*  
Muhammed ULUSAN  
Antalya Büyükşehir Belediyesi  
Şehir Plancısı

Antalya Büyükşehir Belediyesi'nin 02.03.2020 gün ve 38... sayılı Belediye Meclis Kararı ile Uygun bulunan / 1/1000 ölçekli Uygulama İmar Planı / değişikliği, 16 sayılı yasanın 7b ve 14. Maddeleri uyarınca Antalya Büyükşehir Belediye Meclisi'nin 10.03.2020 Gün ve 38... sayılı kararı ile aynen değiştirilerek onandı.

*Menekşe ULKAN*  
Menekşe ULKAN  
Antalya Büyükşehir Belediyesi  
Planlama Şube Müdürü

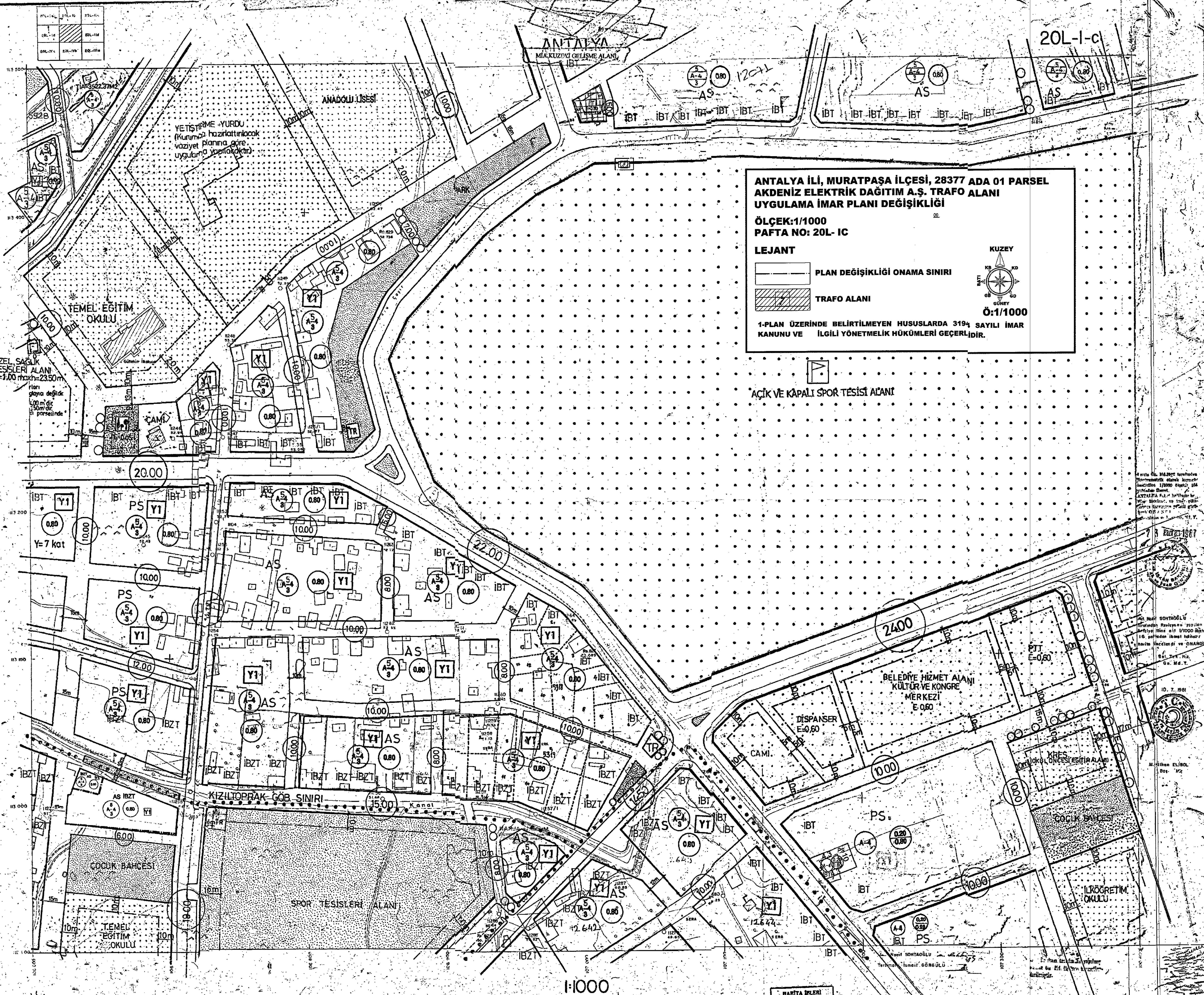
*Hüsamettin ELMAS*  
Hüsamettin ELMAS  
İmar ve Şehircilik Dairesi  
Başkanı

*Tuncay SARIHAN*  
Tuncay SARIHAN  
Genel Sekreter  
Yardımcısı

*Ay. Cansel TUNCER*  
Ay. Cansel TUNCER  
Genel Sekreter



|           |           |           |
|-----------|-----------|-----------|
| 0.80-1.00 | 1.00-1.50 | 1.50-2.00 |
| 0.80-1.00 | 1.00-1.50 | 1.50-2.00 |
| 0.80-1.00 | 1.00-1.50 | 1.50-2.00 |



20L-1-c

ANTALYA  
MIA KUZUYI GELISME ALANI  
IBT

ANADOLU LİSESİ

YETİŞTİRME YURDU  
(Kurumun hazırlanacak  
vaziyet planına göre  
uygulama yapılacaktır)

**ANTALYA İLİ, MURATPAŞA İLÇESİ, 28377 ADA 01 PARSEL  
AKDENİZ ELEKTRİK DAĞITIM A.Ş. TRAFİKO ALANI  
UYGULAMA İMAR PLANI DEĞİŞİKLİĞİ**

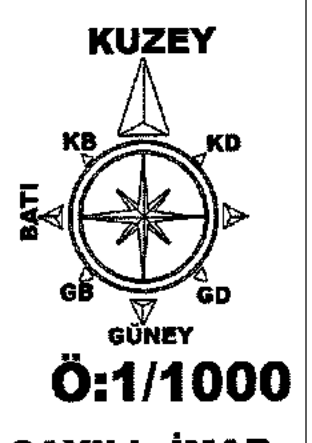
**ÖLÇEK:1/1000  
PAFTA NO: 20L- 1C**

**LEJANT**

-  PLAN DEĞİŞİKLİĞİ ONAMA SINIRI
-  TRAFİKO ALANI

**Ö:1/1000**

1-PLAN ÜZERİNDE BELİRTİLMEYEN HUSUSLARDA 3194 SAYILI İMAR KANUNU VE İLGİLİ YÖNETMELİK HÜKÜMLERİ GEÇERLİDİR.



▲  
AÇIK VE KAPALI SPOR TESİSİ ALANI

1-Plan No: 20L-1C-1/2000  
2-Plan No: 20L-1C-2/2000  
3-Plan No: 20L-1C-3/2000  
4-Plan No: 20L-1C-4/2000  
5-Plan No: 20L-1C-5/2000  
6-Plan No: 20L-1C-6/2000  
7-Plan No: 20L-1C-7/2000  
8-Plan No: 20L-1C-8/2000  
9-Plan No: 20L-1C-9/2000  
10-Plan No: 20L-1C-10/2000  
11-Plan No: 20L-1C-11/2000  
12-Plan No: 20L-1C-12/2000  
13-Plan No: 20L-1C-13/2000  
14-Plan No: 20L-1C-14/2000  
15-Plan No: 20L-1C-15/2000  
16-Plan No: 20L-1C-16/2000  
17-Plan No: 20L-1C-17/2000  
18-Plan No: 20L-1C-18/2000  
19-Plan No: 20L-1C-19/2000  
20-Plan No: 20L-1C-20/2000

Yazın 1987

M. Nuri SOHTAĞLU  
Mühür  
E-0.60

10.7.1981



M. Nuri SOHTAĞLU  
Mühür  
E-0.60

10.7.1981



M. Nuri SOHTAĞLU  
Mühür  
E-0.60

10.7.1981



M. Nuri SOHTAĞLU  
Mühür  
E-0.60

10.7.1981

1:1000

HARİTA NO:  
ARŞİV NO: 287

ANTALYA İLİ, MURATPAŞA İLÇESİ  
28377 ADA 01 PARSEL  
AKDENİZ ELEKTRİK DAĞITIM A.Ş. TRAFİKO ALANI  
1/1000 ÖLÇEKLİ UYGULAMA İMAR PLANI DEĞİŞİKLİĞİ  
20L-İC  
Detay Planlama Ltd. Şti. Saadet NARİN (Şehir Plancısı)

**Detay**  
Mimarlık Mühendislik İnş. İnş. Tur. Tic. Ltd. Şti.  
Etilah Mah. 23. Sok. Dinya Bldg. 4. Kat, No: 42  
74100 AKDENİZ 07050 ANTALYA  
Ank. No: 011 442  
Oda Sic. No: 4361

**Saadet NARİN**  
Şehir Plancısı  
Oda Sic. No: 4361

TMMOB Şehir Plancıları Odası **KAYDEDİLMİŞTİR**  
MD Tarih: 04.01.2020  
Proje Kayıt No: 07-2020-2917  
Öye: SAADET NARİN (2924)  
65EBVBSM

**M. BARBAROS**  
Muratpaşa Belediyesi  
Şehir Plancısı

Muratpaşa Belediye Meclisi'nin  
02.03.2020 Gün ve 22... Sayılı  
Kararı ile Uygun Görülmüştür.

**Emre VURAL**  
Arş. Yük. Müh.  
Plan ve Proj. Müh.

**Harun NACMAZ**  
Belediye Yardımcısı

**Hüseyin SARI**  
Belediye Başkanı

**Muharrem ULUSAN**  
Antalya Büyükşehir Belediyesi  
Şehir Plancısı

Muratpaşa İlçe Belediyesi'nin 02.03.2020 Gün ve 22... Sayılı Belediye Meclis Kararı ile Uygun bululan / Reddedilen 1/1000 Ölçekli Uygulama İmar Planı / değişikliği, 5216 sayılı yasanın 7b ve 14. Maddeleri uyarınca Antalya Büyükşehir Belediye Meclisi'nin 02.03.2020 Gün ve 44... Sayılı karar ile aynen değiştirilmiştir.

**Mehmet ULKAN**  
Antalya Büyükşehir Belediyesi  
Planlama Şube Müdürü V.  
Şehir Plancısı

Antalya Büyükşehir Belediyesi  
İmar ve Şehircilik Dairesi Başkanlığı

**Hüsamettin ELMAŞ**  
İmar ve Şehircilik Dairesi  
Başkanı

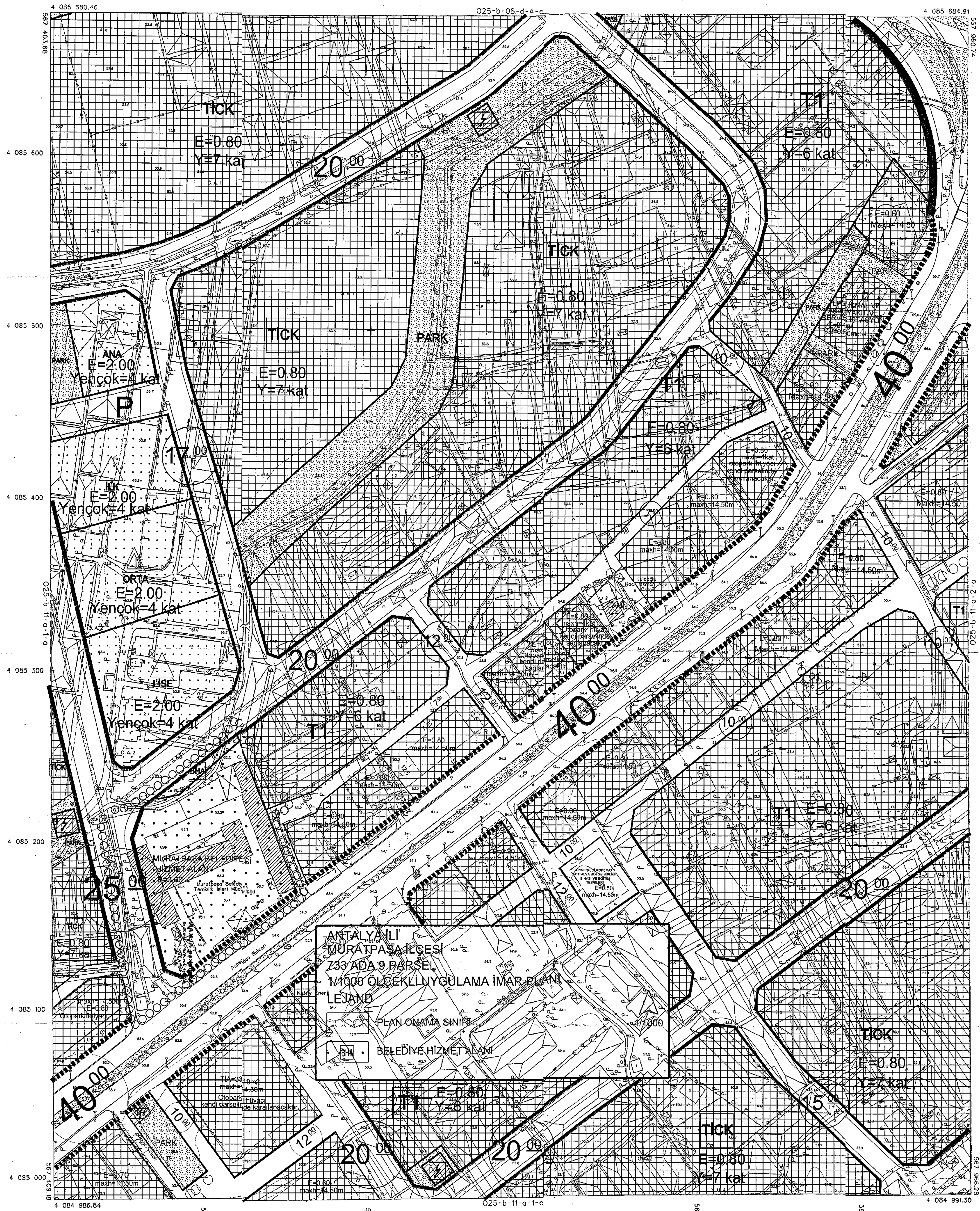
**Tuncay SARIHAN**  
Genel Sekreter  
Yardımcısı

**Av. Cansel TUNCER**  
Genel Sekreter

**Mehmet BEKİR**  
Büyükşehir Belediye Başkanı

|   |   |   |   |   |   |   |   |   |    |    |    |    |    |    |    |    |    |    |    |    |    |    |    |    |   |
|---|---|---|---|---|---|---|---|---|----|----|----|----|----|----|----|----|----|----|----|----|----|----|----|----|---|
| 1 | 2 | 3 | 4 | 5 | 6 | 7 | 8 | 9 | 10 | 11 | 12 | 13 | 14 | 15 | 16 | 17 | 18 | 19 | 20 | 21 | 22 | 23 | 24 | 25 |   |
| a | b | c | d | e | f | g | h | i | j  | k  | l  | m  | n  | o  | p  | q  | r  | s  | t  | u  | v  | w  | x  | y  | z |

ANTALYA  
(MERKEZ)  
025-b-11-a-1-b



TİFF 65 KORDİNAT SİSTEMİNE VE 1985 Ö EPOĞUNDA KÜT - ENİ HARİTA BİLGİ İZLEM İNHAAT VE TARMACILIK SAN. LTD. ŞTİ. VE İNCEKÖKÜ MÜHÜRÜLEK TAAHHÜT VE TIC. LTD. ŞTİ. KORTAK GİRİŞİ TARAFINDAN YAPILAN ZEMİN ADETİ HALIHAZ HARİTA ÇİZİMİ.  
10/02/2008



İLER BAKIĞI  
AŞERDAR İYİNGİ  
HARİTA DARESİ BAŞKAN

ANTALYA'LI  
MURATPAŞA İLÇESİ  
733 ADA 9 PARSEL  
1/1000 ÖLÇEKLİ NYGÜLAMA İMAR PLANI  
LEJAND

PLAN ÇİZİM SINIRI  
BELEDİYE HİZMET ANNI

1:1000

PAFTA FOTOGRAFİK YÖNTEMLE ÜRETİLMİŞ  
OLUP İNHAALIK ÇATI İNHAALIK ÇÖZÜMLERİ  
KATMAYI İZLENİLMİŞ ÇİZİMLER SİYEMAL DİTARİNDEN  
MEVCUTTUR.

MÜTEAHHİT : ENİ HARİTA BİLGİ İZLEM İNHAAT VE TARMACILIK SAN. LTD. ŞTİ. VE  
İNCEKÖKÜ MÜHÜRÜLEK TAAHHÜT VE TICARİT LTD. ŞTİ. KORTAK GİRİŞİ


ANTALYA - 025-b-11-a-1-b  
(MERKEZ)


  
**MURAT BARBAROS**  
Muratpaşa Belediyesi  
Şehir Plancısı

**A. Lale AKTÖRK**  
Müşteri Şefi  
Şehir Plancısı / No: 2789  
Kente Grubu - A

**ANTALYA BÜYÜKŞEHİR BELEDİYESİ**  
**MURATPAŞA BELEDİYESİ**  
733 ADA 9 PARSELE İLİŞKİN  
1/1000 ÖLÇEKLİ UYGULAMA İMAR PLANI  
025B-11A-1b

Muratpaşa Belediye Meclisinin  
02.05.2020 GÜN VE 95. SAYILI  
KARARI İLE UYGUN GÖRÜLMÜŞTÜR.

  
**Emre YURUG**  
Müh. Yük. Müh.  
Plan ve Proje Kad. V


  
**Hakan KOCAMAZ**  
Başkan Yardımcısı

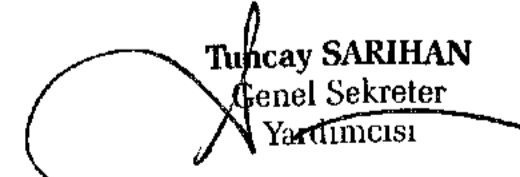


  
**Muhammed ULUSAN**  
Antalya Büyükşehir Belediyesi  
Şehir Plancısı

Muratpaşa İlçe Belediyesi'nin 03.03.2020 GÜN  
VE 35. SAYILI Belediye Meclis Kararı ile Uygun  
bulunan / Reddedilen 1/1000 Ölçekli Uygulama İmar Planı /  
değişikliği 5216 sayılı yasanın 7b ve 14. Maddeleri uyarınca  
Antalya Büyükşehir Belediye Meclisi'nin 02.05.2020  
GÜN VE 95. SAYILI kararı ile aynen değiştirilerek onandı.

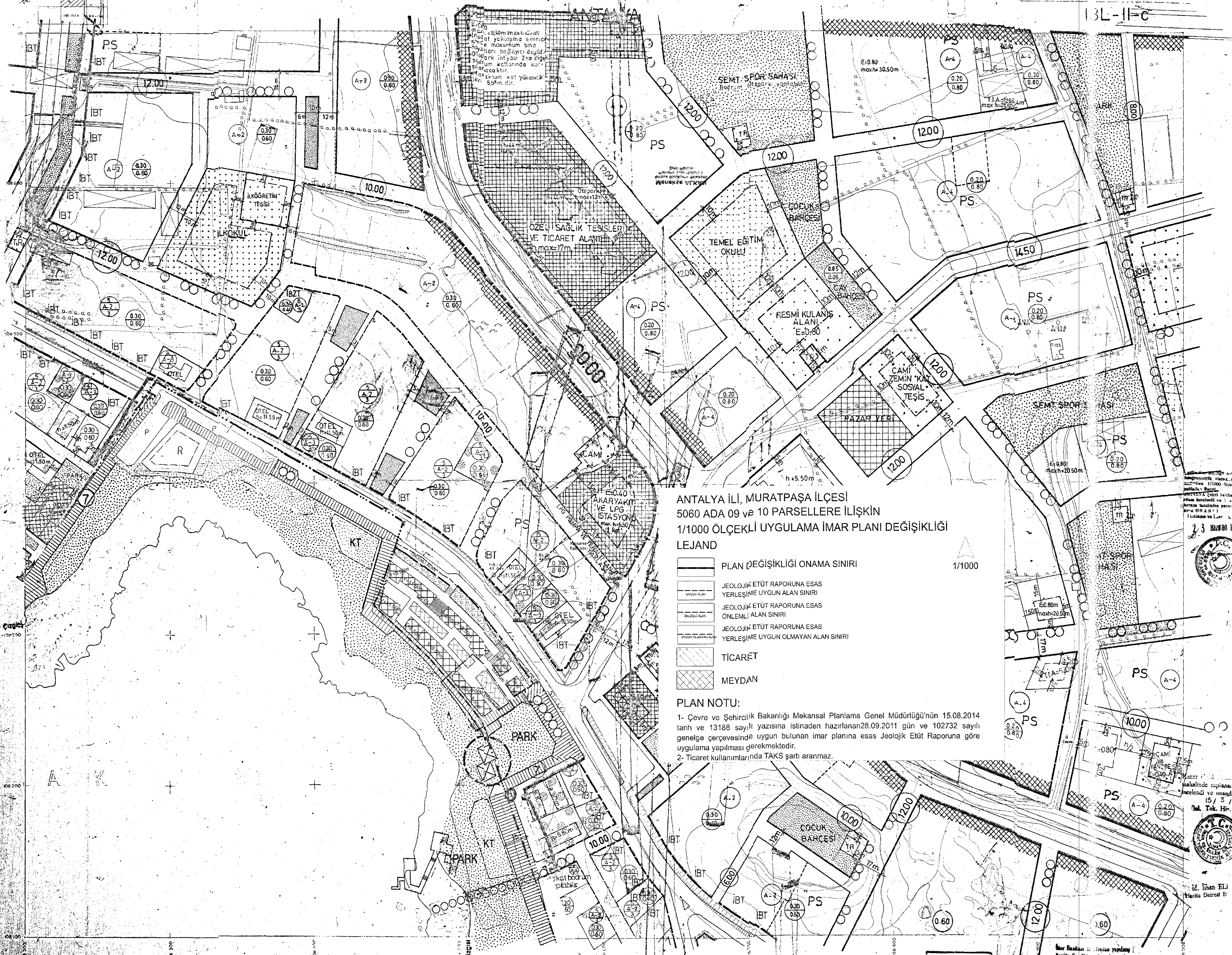
  
**Menekşe AKKAN**  
Antalya Büyükşehir Belediyesi  
Planlama Şube Başkanı V.

  
**Hüsamettin ELMAS**  
İmar ve Şehircilik Dairesi Başkanı  
Başkan




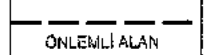


  
**Tuncay SARIHAN**  
Genel Sekreter  
Yardımcısı

  
**Av. Cansel TUNCER**  
Genel Sekreter





**ANTALYA İLİ, MURATPAŞA İLÇESİ  
5060 ADA 09 ve 10 PARSELLERE İLİŞKİN  
1/1000 ÖLÇEKLİ UYGULAMA İMAR PLANI DEĞİŞİKLİĞİ  
LEJAND**

-  PLAN DEĞİŞİKLİĞİ ONAMA SINIRI
-  JEOLJİK ETÜT RAPORUNA ESAS YERLEŞİME UYGUN ALAN SINIRI
-  JEOLJİK ETÜT RAPORUNA ESAS ÖNEMLİ ALAN SINIRI
-  JEOLJİK ETÜT RAPORUNA ESAS YERLEŞİME UYGUN OLMAYAN ALAN SINIRI
-  TİCARET
-  MEYDAN

**PLAN NOTU:**

- 1- Çevre ve Şehircilik Bakanlığı Mekansal Planlama Genel Müdürlüğü'nün 15.08.2014 tarih ve 13188 sayılı yazısına istinaden hazırlanan 28.09.2011 gün ve 102732 sayılı genelge çerçevesinde uygun bulunan imar planına esas Jeolojik Etüt Raporuna göre uygulama yapılması gerekmektedir.
- 2- Ticaret kullanımlarında TAKS şartı aranmaz.

1/1000

1/1000

ANTALYA İLİ MURATPAŞA İLÇESİ 5060 ADA 09 VE 10 PARSELLERE İLİŞKİN 1/1000 ÖLÇEKLİ UYGULAMA İMAR PLANI DEĞİŞİKLİĞİ

23 Haziran 1996

15/3/1976  
Böl. Tek. Hir. Ge.



M. İnan ELİ  
Harita Dairesi B

HARITA 1/1000

Harita Dairesi B