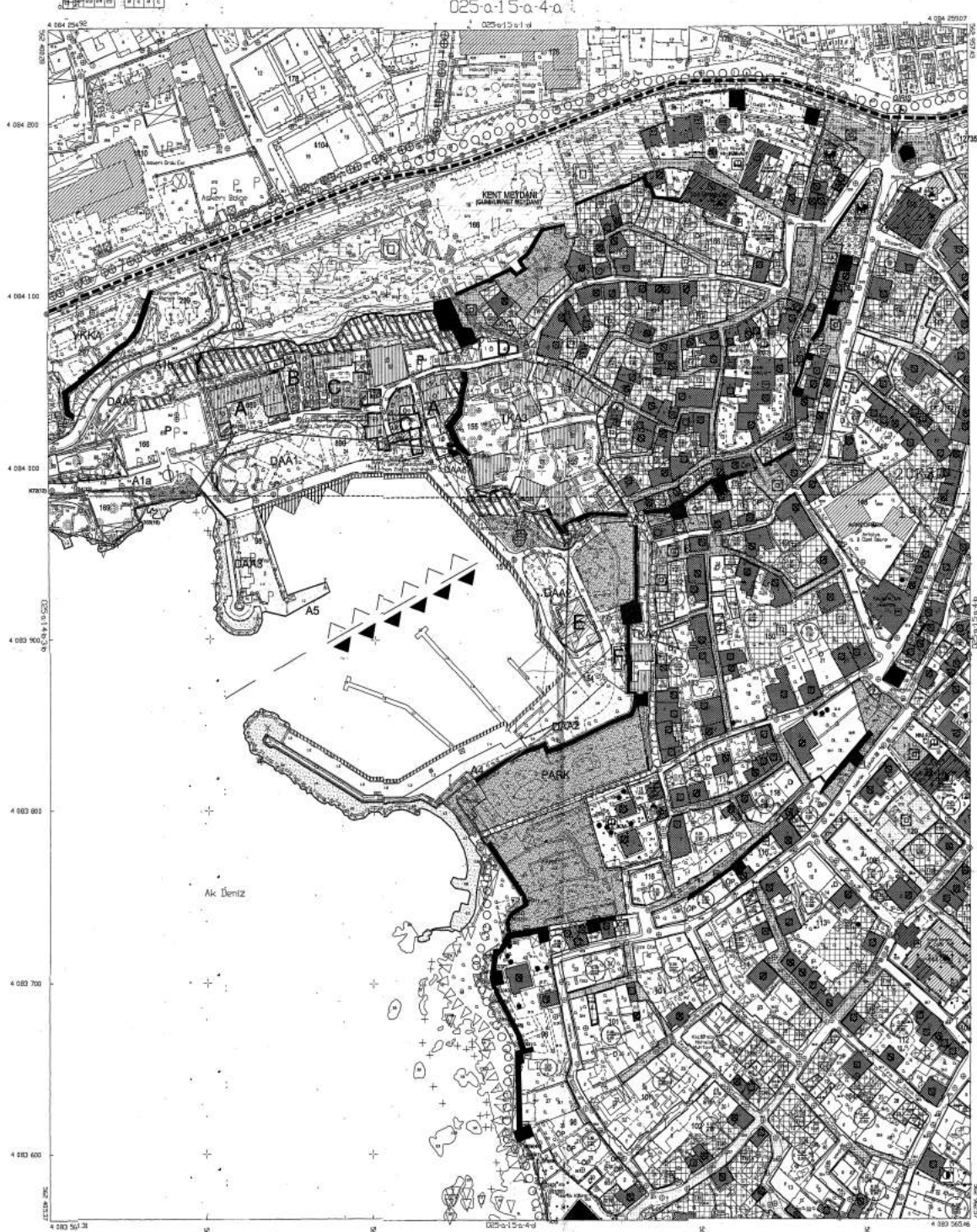


ANTALYA  
MERKEZ  
025-a-15-a-4-a



THE SE ECONOMIC DISTRICTS OF ANTALYA  
PLANNING AND THE GENERAL PLAN OF THE  
URBANIZATION OF THE CITY OF ANTALYA  
IN THE SE ECONOMIC DISTRICTS  
PLANNING AND THE GENERAL PLAN OF THE  
URBANIZATION OF THE CITY OF ANTALYA



KENT MERKEZİ  
KENT MERKEZİ

1/2000 ölçekli kentsel alanların  
fiziksel yapılandırılması amacıyla  
03/12/2012 tarihli ve 28196 sayılı  
resmî gazete ile kabul edilmiştir.  
03/12/2012 tarihli ve 28196 sayılı  
resmî gazete ile kabul edilmiştir.  
03/12/2012 tarihli ve 28196 sayılı  
resmî gazete ile kabul edilmiştir.  
03/12/2012 tarihli ve 28196 sayılı  
resmî gazete ile kabul edilmiştir.

  
Antalya Büyükşehir Belediye Başkanı  
Ahmet Hamdi  
Zafer Toprak



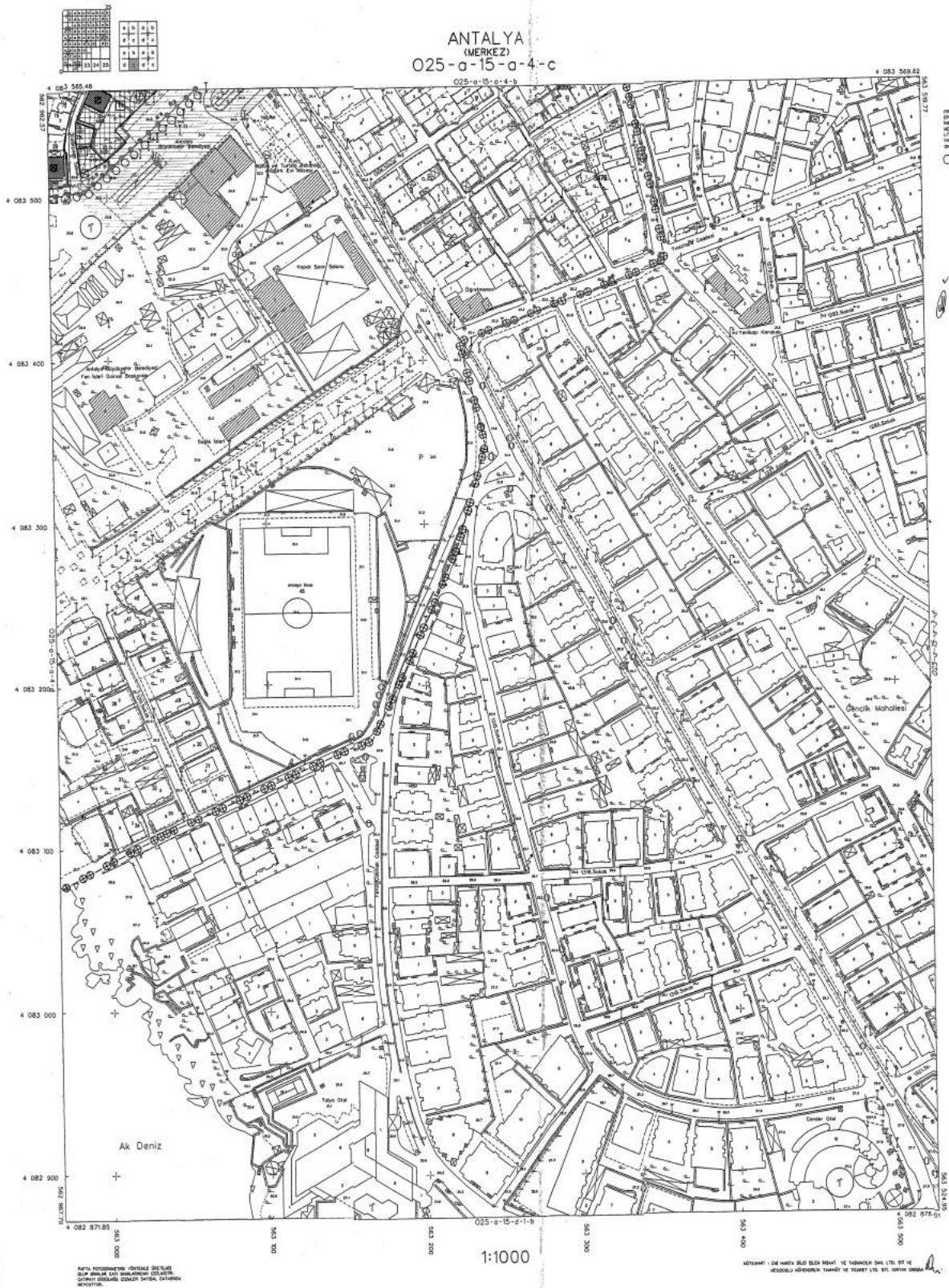
AKTARMA İŞLEMİ  
UYGUN GÖRÜLMÜŞTÜR.  
12.64.2018  
ÇEVRE VE ŞEHİRCİLİK BAKANLIĞI  
Mekansal Planlama  
Genel Müdürlüğü



A.HAZRETİBER  
Daire Başkanı



ANTALYA  
(MERKEZ)  
025-a-15-a-4-c



ANTALYA-025-a-15-a-4-c  
(MERKEZ)

ANTALYA  
MERKEZİ  
025-a-15-a-4-d

1	2	3	4	5	6	7	8	9	10
11	12	13	14	15	16	17	18	19	20
21	22	23	24	25	26	27	28	29	30

ANTALYA KENT MERKEZİ KÜLTÜR VE TURİZM  
KORUMA VE GELİŞİM BÖLGESİ MURATPAŞA İLÇESİ  
KALEİÇİ KENTSEL VE III. DERECE ARKEOLOJİK SİT ALANI  
1/1000 ÖLÇEKLİ KORUMA AMAÇLI  
UYGULAMA İMAR PLANI REVİZYONU

GÖSTERİM ÖLÇEK : 1/1000  
ANTALYA BÜYÜKŞEHİR BELEDİYESİ  
İMAR VE ŞEHİRCİLİK DAİRESİ BAŞKANLIĞI

**GÖSTERİM  
SINIRLAR**

- UYGULAMA İMAR PLANI REVİZYONU SINIRI
- KENTSEL VE 3. DERECE ARKEOLOJİK SİT ALANI SINIRI
- KÜLTÜR VE TURİZM KORUMA VE GELİŞİM BÖLGESİ SINIRI
- ÖZEL DÜZENLEME ALANI SINIRLARI (ÖDA-1, 2, 3)
- KIYI KENAR ÇİZGİSİ
- YAPI YAKLAŞMA SINIRI

**KENTSEL ALAN KULLANIMI**

- KONUT ALANI
- TİCARİ KÜTLE
- KONUT OLARAK DA KULLANILABİLEN TH ALANLARI
- KONUT OLARAK DA KULLANILABİLEN T1 ALANLARI
- KONUT OLARAK DA KULLANILABİLEN T2 ALANLARI
- 100 M<sup>2</sup> ALTI PARSELLER

**PARSEL BAZINDA KARARLAR**

- ÖZEL PROJE
- TEVHİD EDİLECEK PARSEL
- DOYMUŞ PARSEL
- DÖNEMSEL MİMARİ ÖZELLİKTEKİ YAPI

**KENTSEL TEKNİK ALTYAPI**

- TAŞIT YOLU
- YAYA YOLU
- RAYLI TOPLU TAŞIMA HATTI
- TRAFO

**AÇIK VE YEŞİL ALANLAR**

- PARK
- PASİF YEŞİL ALAN
- ÇAY BAĞÇESİ
- MEYDAN
- KENT MEYDANI

**KORUMA VE PROJE ALANLARI**

- 3. DERECE ARKEOLOJİK SİT ALANI
- KENTSEL SİT ALANI
- TESCİLLİ I. GRUP YAPI
- SUR- BURÇ
- TESCİLLİ II. GRUP YAPI
- KUYU
- TESCİLLİ ANIT AĞAÇ
- KÜLTÜR MERKEZİ ALANLARI (KM-A,KM-B,KM-C,KM-D,KM-E,KM-F,KM-G,KM-H)
- ARKEOPARK

**KENTSEL SOSYAL  
ALTYAPI ALANLARI**

- REHBERLİK ARAŞTIRMA MERKEZİ
- ORTAKÜL ALANI
- RESMİ KURUM ALANI
- BELEDİYE HİZMET ALANI
- KÜLTÜREL TESİSLER ALANI
- CAMI
- MESCİT

1:1000

NOT: FOTOĞRAFİK ÜSTÜNE ÇİZİLMİŞ  
HARİTALIK ÇİZİMİNİN KULLANILMASI  
DİĞER KULLANIMLAR İÇİN İZİN ALINMALI  
DİR.

NOT: HARİTANIN İZİN ALINMADAN KULLANILMASI  
YASAKTIR. HARİTANIN İZİN ALINMADAN  
KULLANILMASI İÇİN İZİN ALINMALI  
DİR.

Harita ve mühendislik çalışmaları için  
yapılan harita ve mühendislik çalışmaları  
14.10.1997 sayılı kanunla değiştirilmiştir.  
1/1000 ölçekli 19K2D planına istinaden  
çizilmiştir.



ALTYAPI VE  
ŞEHİRCİLİK  
MURATPAŞA İLÇESİ

K13 ve K15(2) mülk kısıtlı mülk alanındaki  
14.10.1997 sayılı kanunla değiştirilmiştir.  
1/1000 ölçekli 19K2D planına istinaden  
çizilmiştir.

K13 ve K15(2) mülk kısıtlı mülk alanındaki  
14.10.1997 sayılı kanunla değiştirilmiştir.  
1/1000 ölçekli 19K2D planına istinaden  
çizilmiştir.

K13 ve K15(2) mülk kısıtlı mülk alanındaki  
14.10.1997 sayılı kanunla değiştirilmiştir.  
1/1000 ölçekli 19K2D planına istinaden  
çizilmiştir.

K13 ve K15(2) mülk kısıtlı mülk alanındaki  
14.10.1997 sayılı kanunla değiştirilmiştir.  
1/1000 ölçekli 19K2D planına istinaden  
çizilmiştir.

K13 ve K15(2) mülk kısıtlı mülk alanındaki  
14.10.1997 sayılı kanunla değiştirilmiştir.  
1/1000 ölçekli 19K2D planına istinaden  
çizilmiştir.

K13 ve K15(2) mülk kısıtlı mülk alanındaki  
14.10.1997 sayılı kanunla değiştirilmiştir.  
1/1000 ölçekli 19K2D planına istinaden  
çizilmiştir.

K13 ve K15(2) mülk kısıtlı mülk alanındaki  
14.10.1997 sayılı kanunla değiştirilmiştir.  
1/1000 ölçekli 19K2D planına istinaden  
çizilmiştir.

K13 ve K15(2) mülk kısıtlı mülk alanındaki  
14.10.1997 sayılı kanunla değiştirilmiştir.  
1/1000 ölçekli 19K2D planına istinaden  
çizilmiştir.

K13 ve K15(2) mülk kısıtlı mülk alanındaki  
14.10.1997 sayılı kanunla değiştirilmiştir.  
1/1000 ölçekli 19K2D planına istinaden  
çizilmiştir.

K13 ve K15(2) mülk kısıtlı mülk alanındaki  
14.10.1997 sayılı kanunla değiştirilmiştir.  
1/1000 ölçekli 19K2D planına istinaden  
çizilmiştir.

K13 ve K15(2) mülk kısıtlı mülk alanındaki  
14.10.1997 sayılı kanunla değiştirilmiştir.  
1/1000 ölçekli 19K2D planına istinaden  
çizilmiştir.

K13 ve K15(2) mülk kısıtlı mülk alanındaki  
14.10.1997 sayılı kanunla değiştirilmiştir.  
1/1000 ölçekli 19K2D planına istinaden  
çizilmiştir.

K13 ve K15(2) mülk kısıtlı mülk alanındaki  
14.10.1997 sayılı kanunla değiştirilmiştir.  
1/1000 ölçekli 19K2D planına istinaden  
çizilmiştir.

K13 ve K15(2) mülk kısıtlı mülk alanındaki  
14.10.1997 sayılı kanunla değiştirilmiştir.  
1/1000 ölçekli 19K2D planına istinaden  
çizilmiştir.

K13 ve K15(2) mülk kısıtlı mülk alanındaki  
14.10.1997 sayılı kanunla değiştirilmiştir.  
1/1000 ölçekli 19K2D planına istinaden  
çizilmiştir.

K13 ve K15(2) mülk kısıtlı mülk alanındaki  
14.10.1997 sayılı kanunla değiştirilmiştir.  
1/1000 ölçekli 19K2D planına istinaden  
çizilmiştir.

K13 ve K15(2) mülk kısıtlı mülk alanındaki  
14.10.1997 sayılı kanunla değiştirilmiştir.  
1/1000 ölçekli 19K2D planına istinaden  
çizilmiştir.

K13 ve K15(2) mülk kısıtlı mülk alanındaki  
14.10.1997 sayılı kanunla değiştirilmiştir.  
1/1000 ölçekli 19K2D planına istinaden  
çizilmiştir.

K13 ve K15(2) mülk kısıtlı mülk alanındaki  
14.10.1997 sayılı kanunla değiştirilmiştir.  
1/1000 ölçekli 19K2D planına istinaden  
çizilmiştir.

K13 ve K15(2) mülk kısıtlı mülk alanındaki  
14.10.1997 sayılı kanunla değiştirilmiştir.  
1/1000 ölçekli 19K2D planına istinaden  
çizilmiştir.

K13 ve K15(2) mülk kısıtlı mülk alanındaki  
14.10.1997 sayılı kanunla değiştirilmiştir.  
1/1000 ölçekli 19K2D planına istinaden  
çizilmiştir.

K13 ve K15(2) mülk kısıtlı mülk alanındaki  
14.10.1997 sayılı kanunla değiştirilmiştir.  
1/1000 ölçekli 19K2D planına istinaden  
çizilmiştir.

K13 ve K15(2) mülk kısıtlı mülk alanındaki  
14.10.1997 sayılı kanunla değiştirilmiştir.  
1/1000 ölçekli 19K2D planına istinaden  
çizilmiştir.

K13 ve K15(2) mülk kısıtlı mülk alanındaki  
14.10.1997 sayılı kanunla değiştirilmiştir.  
1/1000 ölçekli 19K2D planına istinaden  
çizilmiştir.

K13 ve K15(2) mülk kısıtlı mülk alanındaki  
14.10.1997 sayılı kanunla değiştirilmiştir.  
1/1000 ölçekli 19K2D planına istinaden  
çizilmiştir.

K13 ve K15(2) mülk kısıtlı mülk alanındaki  
14.10.1997 sayılı kanunla değiştirilmiştir.  
1/1000 ölçekli 19K2D planına istinaden  
çizilmiştir.

K13 ve K15(2) mülk kısıtlı mülk alanındaki  
14.10.1997 sayılı kanunla değiştirilmiştir.  
1/1000 ölçekli 19K2D planına istinaden  
çizilmiştir.

K13 ve K15(2) mülk kısıtlı mülk alanındaki  
14.10.1997 sayılı kanunla değiştirilmiştir.  
1/1000 ölçekli 19K2D planına istinaden  
çizilmiştir.

ANTALYA-025-a-15-a-4-d  
(MERKEZİ)

Değerli Başkanım



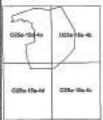
MİLLÎ KÜLTÜR VE TURİZM BAKANLIĞI

16.08.2018

BAŞLIĞI: ANTALYA KENT MERKEZİ KÜLTÜR VE TURİZM KORUMA VE GELİŞİM BÖLGESİ MURATPAŞA İLÇESİ KALEİÇİ KENTBEL VE İLDERECE ARKEOLOJİK SİT ALANI ETİRAF ÖLÇEKLİ KORUMA AMAÇLI İYİLEŞTİRME PLANI REVİZYONU

025a15a4d

PLANLAMA GRUBU	
Mustafa ÖZAR	Mimar-Sanat Planlama (Bespone Danışmanlık)
Bülent KAYAL	Mimar (Danışman)
Özgür ERGÜN	Yerleşim ve Bölge Planlama (Danışman)
Emre YILMAZ	Arkeolojik, Etnoğrafya ve Turizm Bilimleri
Emre ÖZKAN	Sanat Planlama (Danışman)
Barış ÇAYIR	Sanat Planlama (Danışman)
Barış PALAĞUÇ	Sanat Planlama
Barış BEĞ	Sanat Planlama
Mehmet DOĞRUBAĞCI	Planlama (Danışman)
Emre ÖZKAN	Sanat Planlama (Danışman)
Ali AYDIN	Sanat Planlama (Danışman)
Mehmet ÖZKAN	Sanat Planlama (Danışman)
Mehmet YAĞAR	Arkeolojik (Danışman)
Emre ÇAN	Arkeolojik (Danışman)
Mehmet KAYA	Planlama (Danışman)
Emre ÖZKAN	Sanat Planlama (Danışman)
Emre ÖZKAN	Sanat Planlama (Danışman)



Yazınca 2018 AYI ÖZETİ  
Antalya Kültür Varlıklarını Koruma Bölgesi

UYGUN BULUNDU

Antalya Kültür Varlıklarını Koruma Bölgesi

*[Handwritten signatures and stamps]*



Emrah ÖZKAN



KLİMA VE İKLİM BAKANLIĞI  
MÜHÜR VE İMZA ALANI

ÇEVRE BAKANLIĞI

19 Ocak 2024

ANILYA KENT MERKEZİ KÜLTÜR VE TURİZM KORUMA VE GELİŞİM  
BÖLGESİ MURATPAŞA İLÇESİ KALEŞİ KENTSEL VE HURİRCİ  
ARKEOLOJİK SİT ALANI 1/1000 ÖLÇEKLİ KORUMA AMAÇLI  
UYGULAMA İMZA PLANI REVİZYONU

19-01-2024

025a15a4b

ANILYA KENT MERKEZİ KÜLTÜR VE TURİZM KORUMA VE GELİŞİM  
BÖLGESİ MURATPAŞA İLÇESİ KALEŞİ KENTSEL VE HURİRCİ  
ARKEOLOJİK SİT ALANI 1/1000 ÖLÇEKLİ KORUMA AMAÇLI  
UYGULAMA İMZA PLANI REVİZYONU

PLANLAMA GRUBU

Pekün YIĞAR	Mimar-Sanat Planlama (Mimarlık) (Uzman)	/	/
Şahin BAĞAL	Mimar (Uzman)	/	/
Mehmet Ali ELİNGİL	Yerleşim ve Bölgesel Planlama (Uzman)	/	/
Yiğit PARLAKBAŞ	Yerleşim ve Bölgesel Planlama (Uzman)	/	/
Ömer DİNGİRCİ	Sosyal Planlama (Uzman)	/	/
Şahin GÜZAL	Sosyal Planlama (Uzman)	/	/
Mehmet HALILOĞLU	Sosyal Planlama (Uzman)	/	/
Burcu BAĞCI	Sosyal Planlama (Uzman)	/	/
Arslan KOÇAKBAŞI	Restorasyon Uzmanı (Uzman)	/	/
Arslan GÜZAL	Mimar (Uzman)	/	/
Ali AYVALI	Mimar (Uzman)	/	/
Abdullah ÖZGÜR	Semat Tarihi (Uzman)	/	/
Mehmet YIĞAR	Arkeoloji (Uzman)	/	/
Arslan GÜZAL	Arkeoloji (Uzman)	/	/
Mehmet HALILOĞLU	Arkeoloji (Uzman)	/	/
Arslan GÜZAL	Arkeoloji (Uzman)	/	/
Arslan GÜZAL	Arkeoloji (Uzman)	/	/
Arslan GÜZAL	Arkeoloji (Uzman)	/	/



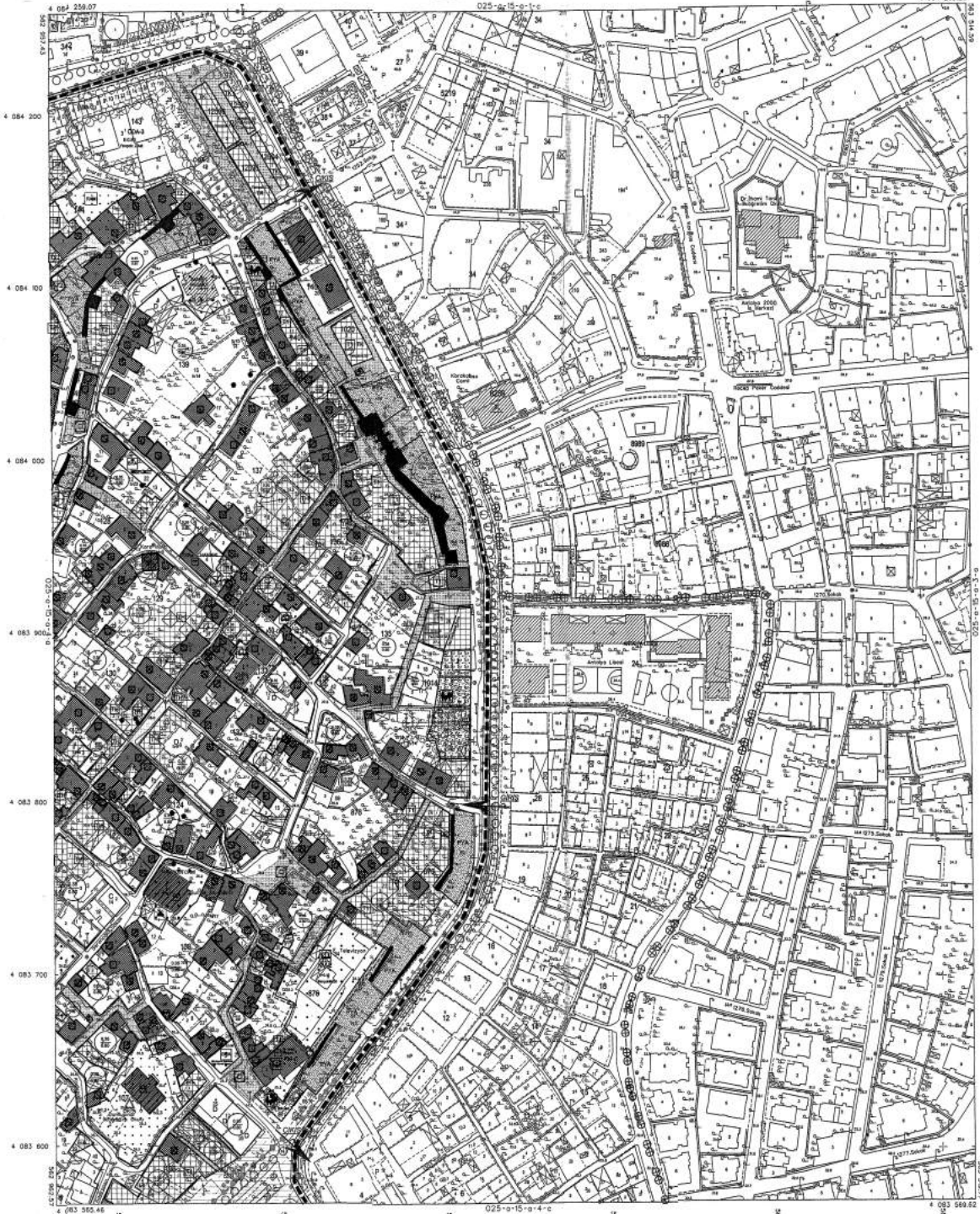
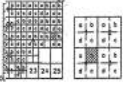
UYGUN BULLUNDU

Anılya Kent Merkezi Kültür ve Turizm Koruma ve Gelişim  
Bölgesi Muratpaşa İlçesi Kaleşi Kentsel ve Hürirci  
Arkeolojik Sit Alanı 1/1000 Ölçekli Koruma Amaçlı  
Uygulama İmza Planı Revizyonu

Handwritten signatures and stamps.



ANTALYA  
(MERKEZ)  
025-a-15-a-4-b



BU HARİTA KURUMSAL VE BİNA  
KURUMU İÇİN HAZIRLANMIŞTIR. BU HARİTA  
KURUMSAL VE BİNA KURUMU İÇİN HAZIRLANMIŞTIR.  
BU HARİTA KURUMSAL VE BİNA KURUMU İÇİN  
HAZIRLANMIŞTIR.



1:1000 HARİTA  
ANTALYA (MERKEZ)  
025-a-15-a-4-b

HARİTA FOTOGRAMETRİK YÖNTEMLE ÇİZİLMİŞ  
OLUP HARİTA ÜZERİNDE GÖRÜLEN  
BİNA VE YOL GİBİ DETAYLAR HARİTA  
KURUMSAL VE BİNA KURUMU İÇİN HAZIRLANMIŞTIR.

1:1000

HAZIRLAYAN: İZMİR İZMİR İZMİR İZMİR VE TİCARİTİM SAK. LTD. ŞTİ. VE  
MÜHÜRÜMÜZ İZMİR İZMİR İZMİR İZMİR VE TİCARİTİM SAK. LTD. ŞTİ. ÜZERİNDE

ANTALYA - 025-a-15-a-4-b  
(MERKEZ)

