

MURATPAŞA BELEDİYESİ
200 ada 21 farselde
İmar planı değişikliği

Plan değişikliği oranı sını
Plan Notu:
İnşaat taban alanı kısıtlanması yoktur.

MURATPAŞA (ANTALYA)
UYGULAMA İMAR PLANI DEĞİŞİKLİĞİ
ÖLÇEK : 1/1000
PAFTA NO : 20K - IIIId

- ONAMA SINIRI
- KENT MEYDANI
- RESMÎ KURUM ALANI
- TURİZM ALAN SINIRI
- BODRUM MEYDAN-OTOPARK

PLAN NOTLARI
1. Her türlü inşaatın yapılması için gerekli olan tüm teknik şartnamelere ve diğer mevzuat hükümlerine başvurulacaktır.
2. Her türlü inşaatın yapılması için gerekli olan tüm teknik şartnamelere ve diğer mevzuat hükümlerine başvurulacaktır.
3. Her türlü inşaatın yapılması için gerekli olan tüm teknik şartnamelere ve diğer mevzuat hükümlerine başvurulacaktır.
4. Her türlü inşaatın yapılması için gerekli olan tüm teknik şartnamelere ve diğer mevzuat hükümlerine başvurulacaktır.
5. Her türlü inşaatın yapılması için gerekli olan tüm teknik şartnamelere ve diğer mevzuat hükümlerine başvurulacaktır.
6. Her türlü inşaatın yapılması için gerekli olan tüm teknik şartnamelere ve diğer mevzuat hükümlerine başvurulacaktır.
7. Her türlü inşaatın yapılması için gerekli olan tüm teknik şartnamelere ve diğer mevzuat hükümlerine başvurulacaktır.
8. Her türlü inşaatın yapılması için gerekli olan tüm teknik şartnamelere ve diğer mevzuat hükümlerine başvurulacaktır.
9. Her türlü inşaatın yapılması için gerekli olan tüm teknik şartnamelere ve diğer mevzuat hükümlerine başvurulacaktır.
10. Her türlü inşaatın yapılması için gerekli olan tüm teknik şartnamelere ve diğer mevzuat hükümlerine başvurulacaktır.

MURATPAŞA BELEDİYESİ
MURATPAŞA BELEDİYESİ

Muratpaşa Belediyesi
200 Ada 21 Parsel'de
İmar Planı Değişikliği

ŞEHİRCİLİK MÜHÜRÜ
MURATPAŞA BELEDİYESİ
ŞEHİRCİLİK MÜDÜRLÜĞÜ
BİRİM NO: 2015/11
Tarih: 05.08.2015
Fax: 0 242 247 22 33
Kıbrısbulvarı, 20000 Muratpaşa

ŞEHİRCİLİK MÜDÜRÜ
MURATPAŞA BELEDİYESİ
ŞEHİRCİLİK MÜDÜRLÜĞÜ
Tarih: 05.08.2015

Belediye Başkanı
MURATPAŞA BELEDİYESİ
KAYMAKAMLIĞI
Tarih: 05.08.2015

AYNE KAHYA
MURATPAŞA BELEDİYESİ
ŞEHİRCİLİK MÜDÜRLÜĞÜ
Tarih: 05.08.2015

SABUR ÖZEN
MURATPAŞA BELEDİYESİ
ŞEHİRCİLİK MÜDÜRLÜĞÜ
Tarih: 05.08.2015

MURAT UYSAL
MURATPAŞA BELEDİYESİ
ŞEHİRCİLİK MÜDÜRLÜĞÜ
Tarih: 05.08.2015

Muhammed ULUBAY
MURATPAŞA BELEDİYESİ
ŞEHİRCİLİK MÜDÜRLÜĞÜ
Tarih: 05.08.2015

Mehmet AKAN
MURATPAŞA BELEDİYESİ
ŞEHİRCİLİK MÜDÜRLÜĞÜ
Tarih: 05.08.2015

MEHMET ERON
MURATPAŞA BELEDİYESİ
ŞEHİRCİLİK MÜDÜRLÜĞÜ
Tarih: 05.08.2015

Hüsnü BİLİR
MURATPAŞA BELEDİYESİ
ŞEHİRCİLİK MÜDÜRLÜĞÜ
Tarih: 05.08.2015

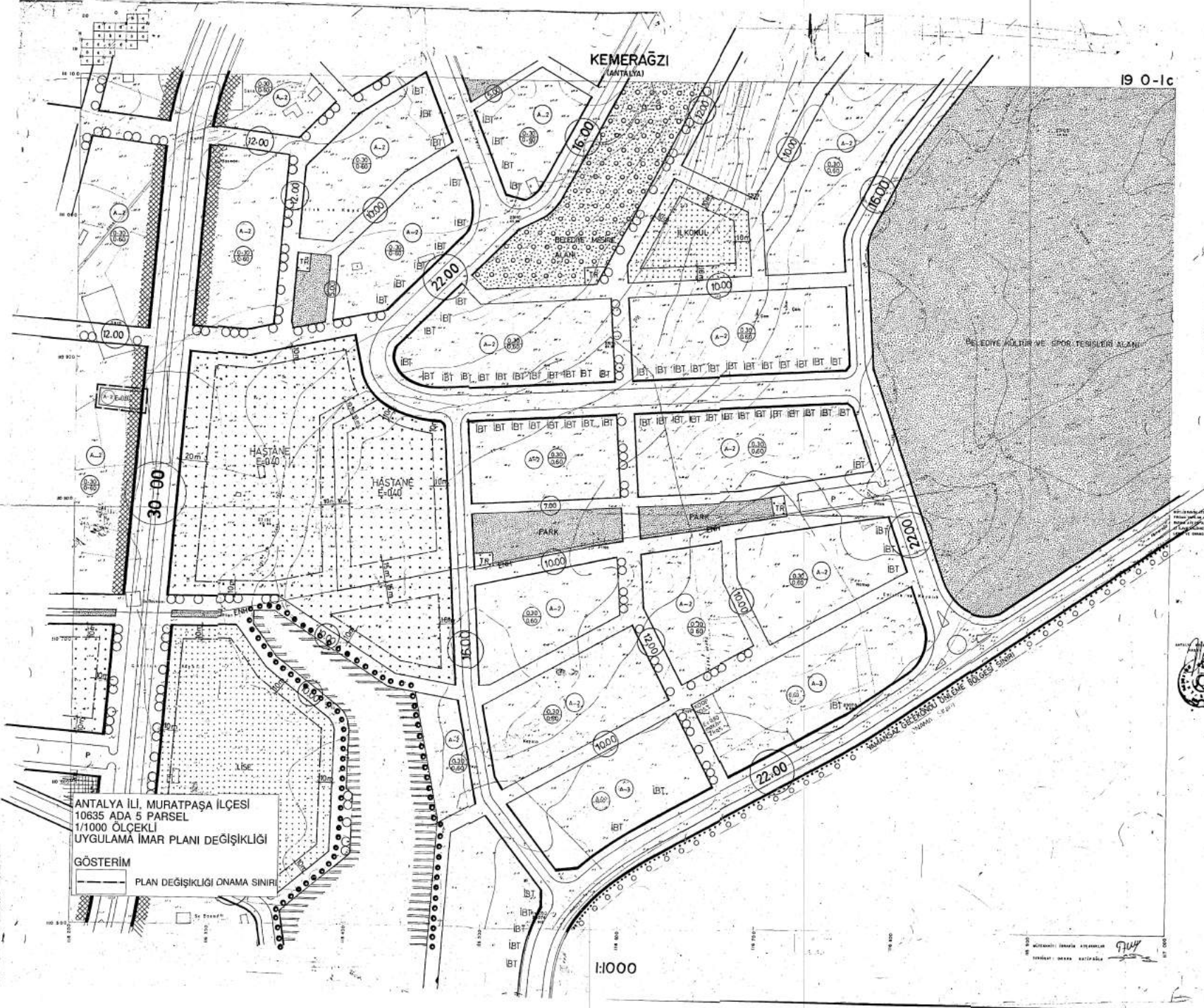
İsmail YILMAZ
MURATPAŞA BELEDİYESİ
ŞEHİRCİLİK MÜDÜRLÜĞÜ
Tarih: 05.08.2015

EROL EKİCİ
MURATPAŞA BELEDİYESİ
ŞEHİRCİLİK MÜDÜRLÜĞÜ
Tarih: 05.08.2015

Muratpaşa Belediyesi'nin 05.08.2015 tarihinde
MURATPAŞA BELEDİYESİ ŞEHİRCİLİK MÜDÜRLÜĞÜ
Tarih: 05.08.2015
MURATPAŞA BELEDİYESİ ŞEHİRCİLİK MÜDÜRLÜĞÜ
Tarih: 05.08.2015
MURATPAŞA BELEDİYESİ ŞEHİRCİLİK MÜDÜRLÜĞÜ
Tarih: 05.08.2015

KEMERAĞZI
(ANTALYA)

19 0-1c



ANTALYA İLİ, MURATPAŞA İLÇESİ
10635 ADA 5 PARSEL
1/1000 ÖLÇEKLİ
UYGULAMA İMAR PLANI DEĞİŞİKLİĞİ

GÖSTERİM
--- PLAN DEĞİŞİKLİĞİ ÖNAMA SINIRI

1:1000



MURATPAŞA BELEDİYESİ İMAR VE İNŞAAT BAKANLIĞI
MURATPAŞA BELEDİYESİ İMAR VE İNŞAAT BAKANLIĞI
MURATPAŞA BELEDİYESİ İMAR VE İNŞAAT BAKANLIĞI

HAZRAAT PAKISTAN
SHERIFF HOUSE

MURATPASHA WILAYAT
30675 ADA 5 PARSEL
UNQALAMA IMAR PLANI DÖZGÖKÜ
01/1/2000
HK-1C

[Signature]
SAYI M. K. ER
MURATPASHA WILAYAT
30675 ADA 5 PARSEL
UNQALAMA IMAR PLANI DÖZGÖKÜ
01/1/2000
HK-1C

Muratpasha Wilayati
03.01.2000 Günü 4/2000
Yeni İmarat Kanunu

[Signature]
AYDIN KAYMAKAM
MURATPASHA WILAYATI
30675 ADA 5 PARSEL
UNQALAMA IMAR PLANI DÖZGÖKÜ
01/1/2000
HK-1C

[Signature]
SABUZZEN
MURATPASHA WILAYATI



[Signature]
MURATPASHA WILAYATI
MURATPASHA WILAYATI

Muratpasha Wilayati
M. K. ER
MURATPASHA WILAYATI
30675 ADA 5 PARSEL
UNQALAMA IMAR PLANI DÖZGÖKÜ
01/1/2000
HK-1C

[Signature]
MURATPASHA WILAYATI
MURATPASHA WILAYATI

Muratpasha Wilayati
M. K. ER
MURATPASHA WILAYATI
30675 ADA 5 PARSEL
UNQALAMA IMAR PLANI DÖZGÖKÜ
01/1/2000
HK-1C

[Signature]
MURATPASHA WILAYATI
MURATPASHA WILAYATI

Muratpasha Wilayati
M. K. ER
MURATPASHA WILAYATI
30675 ADA 5 PARSEL
UNQALAMA IMAR PLANI DÖZGÖKÜ
01/1/2000
HK-1C

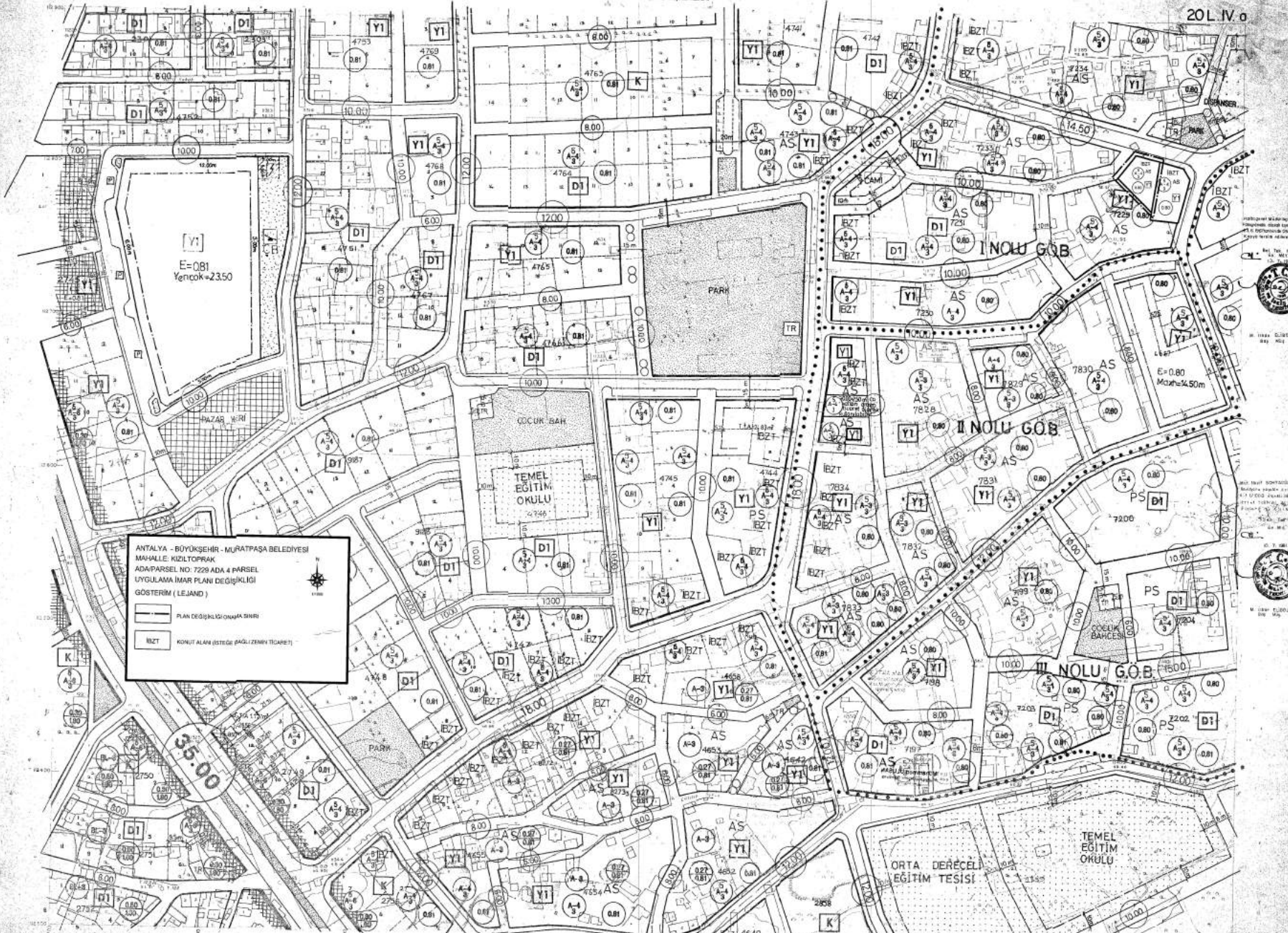
[Signature]
MURATPASHA WILAYATI
MURATPASHA WILAYATI

[Signature]
MURATPASHA WILAYATI
MURATPASHA WILAYATI



ANTALYA (İLAVE)
MA KUZEVİ GELİŞME ALANI

20L IV a



ANTALYA - BÜYÜKŞEHR - MURATPAŞA BELEDİYESİ
MAHALLE KIZILTOPRAK
ADA PARSEL NO: 7229 ADA 4 PARSEL
UYGULAMA İMAR PLANI DEĞİŞİKLİĞİ
GÖSTERİM (LEJAND)

- PLAN DEĞİŞİKLİĞİ ÇİZİMİ
- KONUT ALANI (EĞİTİM BAĞLI ZEMİN TİCARET)

1:1000



M. NUR DÖNMEZ
T.C. İÇİŞLERİ BAKANLIĞI

ANTALYA BÖYÜKŞEHİR
MURATPAŞA BELEDİYESİ
KİMYA VE İZLENİM
TETKİK BİRİMİ
İSTİKLAL NAR PLANI DEĞERLENDİRME RAPORU NO: 2014-4
02 EKİM 2014

İSTİKLAL NAR PLANI DEĞERLENDİRME RAPORU NO: 2014-4
02 EKİM 2014

İzmirli İnşaatçı
02 EKİM 2014

Avr. L. A. AYDIN
02 EKİM 2014

S. AYDIN
02 EKİM 2014



M. ULUSAN
02 EKİM 2014

M. AYDIN
02 EKİM 2014

İzmirli İnşaatçı
02 EKİM 2014

H. AYDIN
02 EKİM 2014

H. AYDIN
02 EKİM 2014

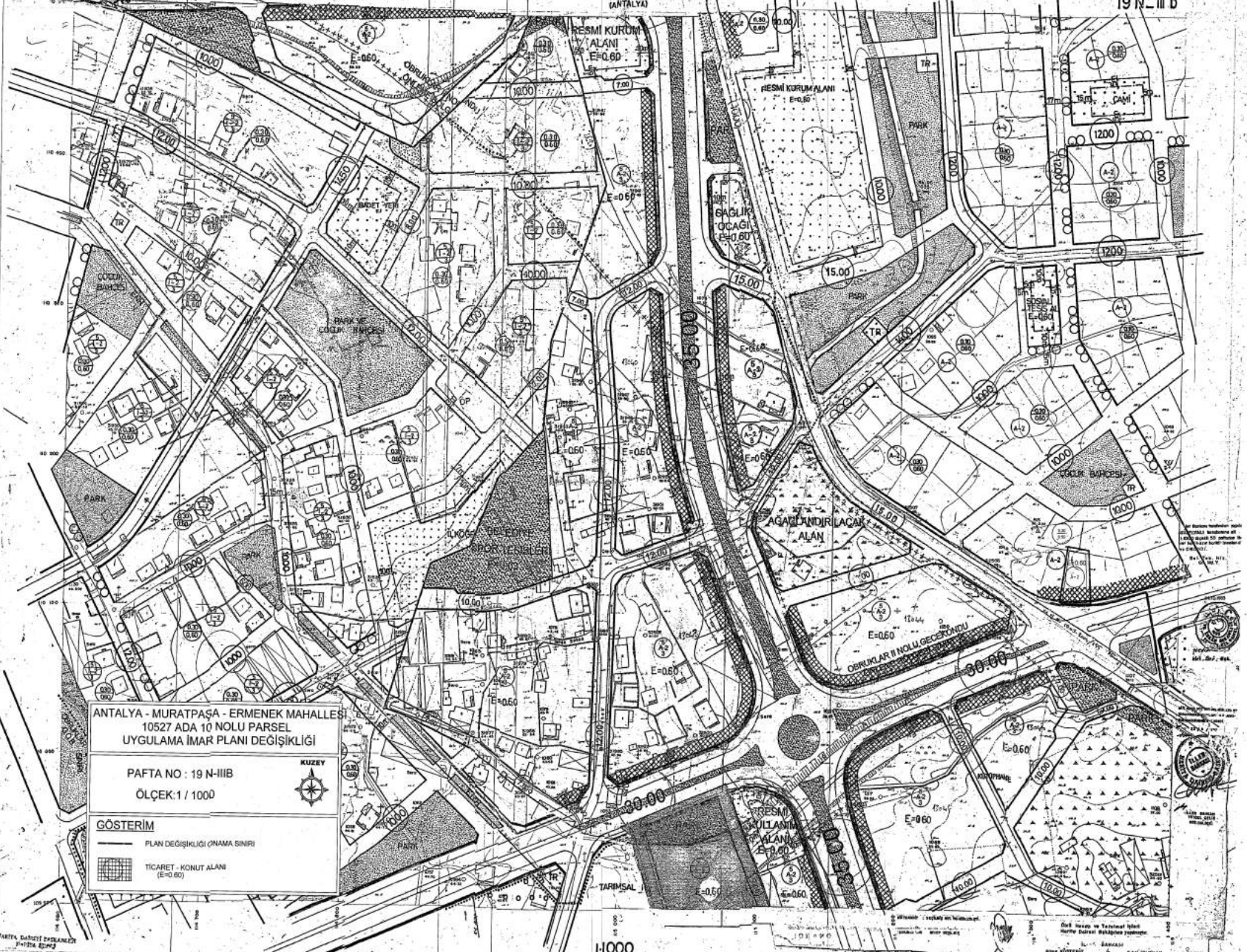
E. AYDIN
02 EKİM 2014



GÜZELYALI MURATPAŞA

İMAR PLANI
TARİHİ DEĞİŞİKLİK

19 N-III b



ANTALYA - MURATPAŞA - ERMENEK MAHALLESİ
10527 ADA 10 NOLU PARSEL
UYGULAMA İMAR PLANI DEĞİŞİKLİĞİ

PAFTA NO : 19 N-III b

ÖLÇEK: 1 / 1000

KUZAY

GÖSTERİM

- PLAN DEĞİŞİKLİĞİ (NAMA SINIRI)
- TİCARET - KONUT ALANI (E=0.60)

İMAR PLANI DEĞİŞİKLİĞİ

1:1000



İMAR PLANI DEĞİŞİKLİĞİ

19 N-III b

10527 ADA 10 NOLU PARSEL

UYGULAMA İMAR PLANI DEĞİŞİKLİĞİ

PAFTA NO : 19 N-III b

ÖLÇEK: 1 / 1000

ANTALYA

İMAR PLANI DEĞİŞİKLİĞİ

| | | |
|-------|------|------------|
| HAZIR | YENİ | DEĞİŞİKLİK |
| HAZIR | YENİ | DEĞİŞİKLİK |
| HAZIR | YENİ | DEĞİŞİKLİK |

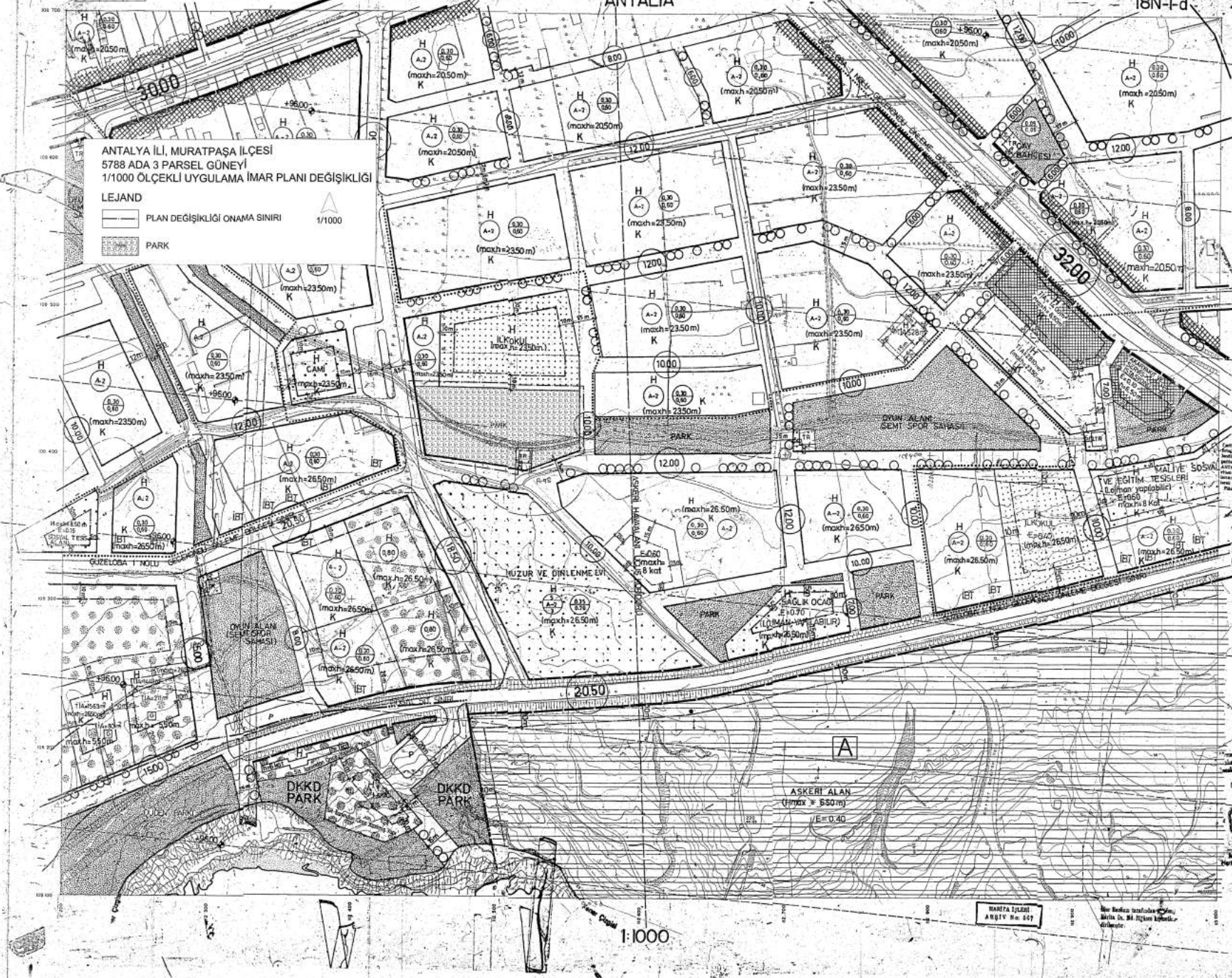
ANTALYA

İBN-İ-d

ANTALYA İLİ, MURATPAŞA İLÇESİ
5788 ADA 3 PARSEL GÜNEYİ
1/1000 ÖLÇEKLİ UYGULAMA İMAR PLANI DEĞİŞİKLİĞİ

LEJAND

 PLAN DEĞİŞİKLİĞİ ONAMA SINIRI 1/1000
 PARK



1/1000 ölçekli uygulama imar planı değişikliği için hazırlanmıştır. Harita No: 547. Harita Ölçeği: 1/1000. Harita Tarihi: 23/3/1976. Harita No: 547.



Harita No: 547. Harita Ölçeği: 1/1000. Harita Tarihi: 23/3/1976. Harita No: 547.



M. İsmail FİDAN
Harita Dairesi Başkanı

MURATPAŞA İLÇESİ
ARŞİV No: 547

Harita No: 547. Harita Ölçeği: 1/1000. Harita Tarihi: 23/3/1976. Harita No: 547.

1:1000

A. LAL
Mühür
19/09/2014

ANTALYA BÜYÜKŞEHİR BELEDİYESİ
MURATPAŞA BELEDİYESİ
5704 ADA 3 PARSEL GÜNEŞİN
İLİSİNİN
1/1000 ÖLÇEKLİ UYGULAMA İMAR PLANI
DEĞİŞİKLİĞİ
İN-14

Muratpaşa Belediye Başkanı
03.02.2014 Cuma 14:54 Saat
İmar ve Şehircilik Müdürlüğü

Ayşe LALE
Mühür
Plan ve Şehircilik V.
19/09/2014

Sahit ÜZEN
Değerli Başkan Yardımcısı



Mehmet UYSAL
Mühür
Plan ve Şehircilik V.
19/09/2014

M. İsmail Aydemir
Mühür
19/09/2014

Mehmet UYSAL
Mühür
Plan ve Şehircilik V.
19/09/2014

Antalya Büyükşehir Belediyesi
İmar ve Şehircilik Müdürlüğü

Bekir ERDİN
Mühür
19/09/2014

Erol ERİCİ
Mühür
19/09/2014

Emine YENİTAŞ
Mühür
19/09/2014

