

G-17



**Hizmete Özel**  
T.C.  
ANTALYA MURATPAŞA BELEDİYESİ  
Plan ve Proje Müdürlüğü



Sayı : E-33616178 - 020 - 1626  
Konu : Andızlı Mezarlığı Koruma Alan Sınırı  
UİP Değ. Hk.

29/04/2026

**BAŞKANLIK MAKAMINA**

Antalya Kültür Varlıklarını Koruma Bölge Kurulu'nun 08.09.2025 tarihli ve 20562 sayılı kararı ve 27.03.2026 ve 21705 sayılı kararlarına istinaden Yüksekalan Mahallesi 20K-IIIa ve 20K-IIIb nolu imar paftalarında yer alan 317 ada 83 parselin bir kısmı, 370 ada 231 parselin bir kısmı, 370 ada 52 ve 64 parseller ve çevresine ilişkin Koruma Alan Sınırı güncellenmesi ve plan notu eklenmesine ilişkin hazırlanan 1/1000 ölçekli Uygulama İmar Planı değişikliği konusunun incelenerek karara bağlanmak üzere Meclise havalesini arz ederim.

**Emre VURAL**  
Plan ve Proje Müdürü

**Emel UYGUN BOLTEN**  
Belediye Başkan Yardımcısı  
29/04/2026

"MECLİSE"  
29/04/2026

**Av. Ümit UYSAL**  
Belediye Başkanı

Ek :  
1-1/1000 ölç. UİP. değ. fot.  
2-Açıklama Raporu  
3-Kurul Kararı (2 adet)  
Ekleri fiziksel olarak gönderilmiştir.

**Hizmete Özel**

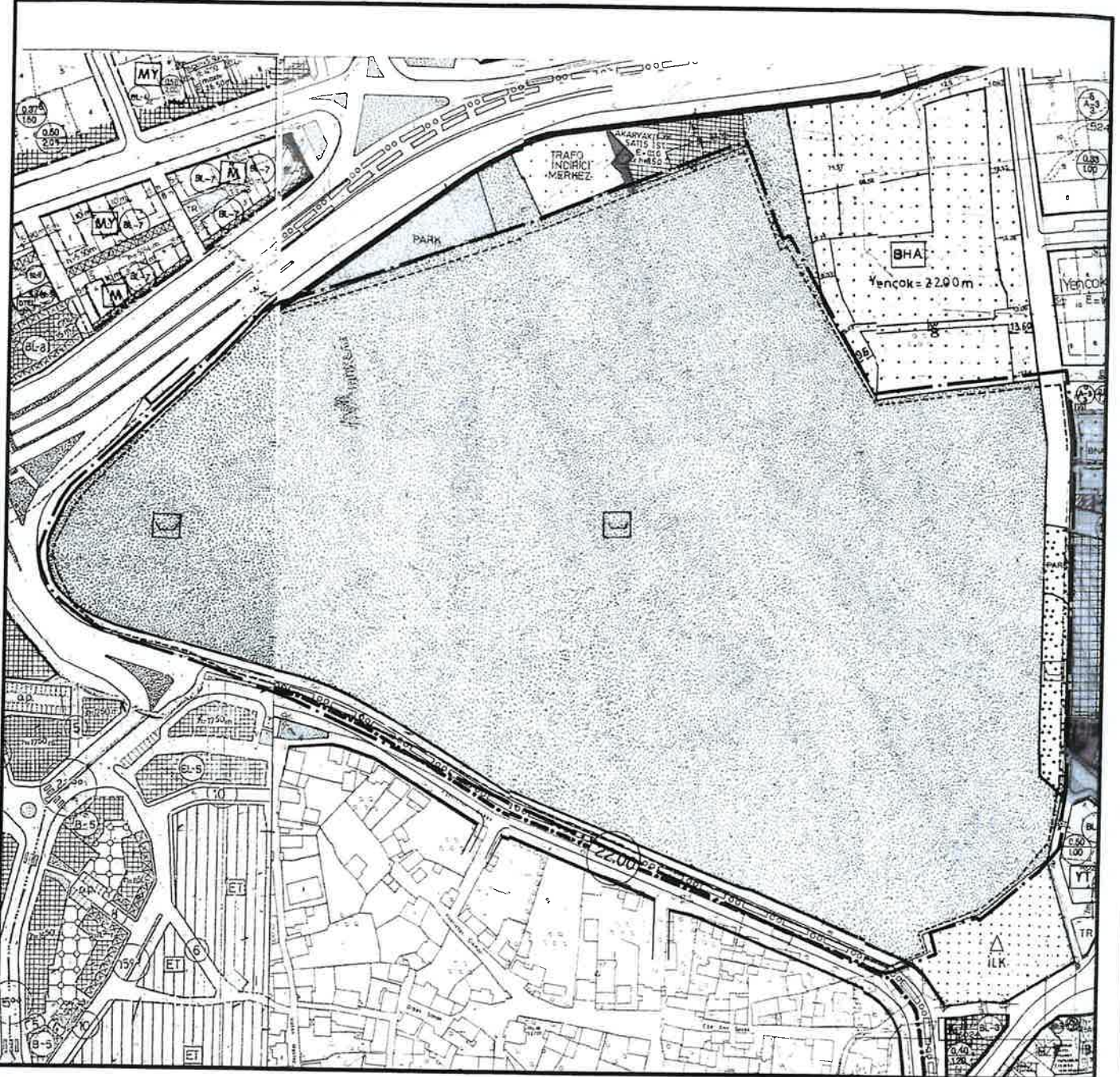
# ANTALYA (BÜYÜKŞEHİR) MURATPAŞA BELEDİYESİ

## YÜKSEKALAN MAHALLESİ

317 ADA 83 PARSELİN BİR KISMI, 370 ADA 231 PARSELİN BİR KISMI,  
370 ADA 52 VE 64 PARSELLER VE ÇEVRESİ

PAFTA NO: 20K-3A , 20K3B

MEVCUT PLAN



### GÖSTERİM (LEJAND)

 PLAN DEĞİŞİKLİĞİ  
ONAMA SINIRI

 KORUMA ALANI SINIRI  
(AKVKBK 13.06.2006/5031)

 PARK

 MEZARLIK ALANI

 YAYA YOLU

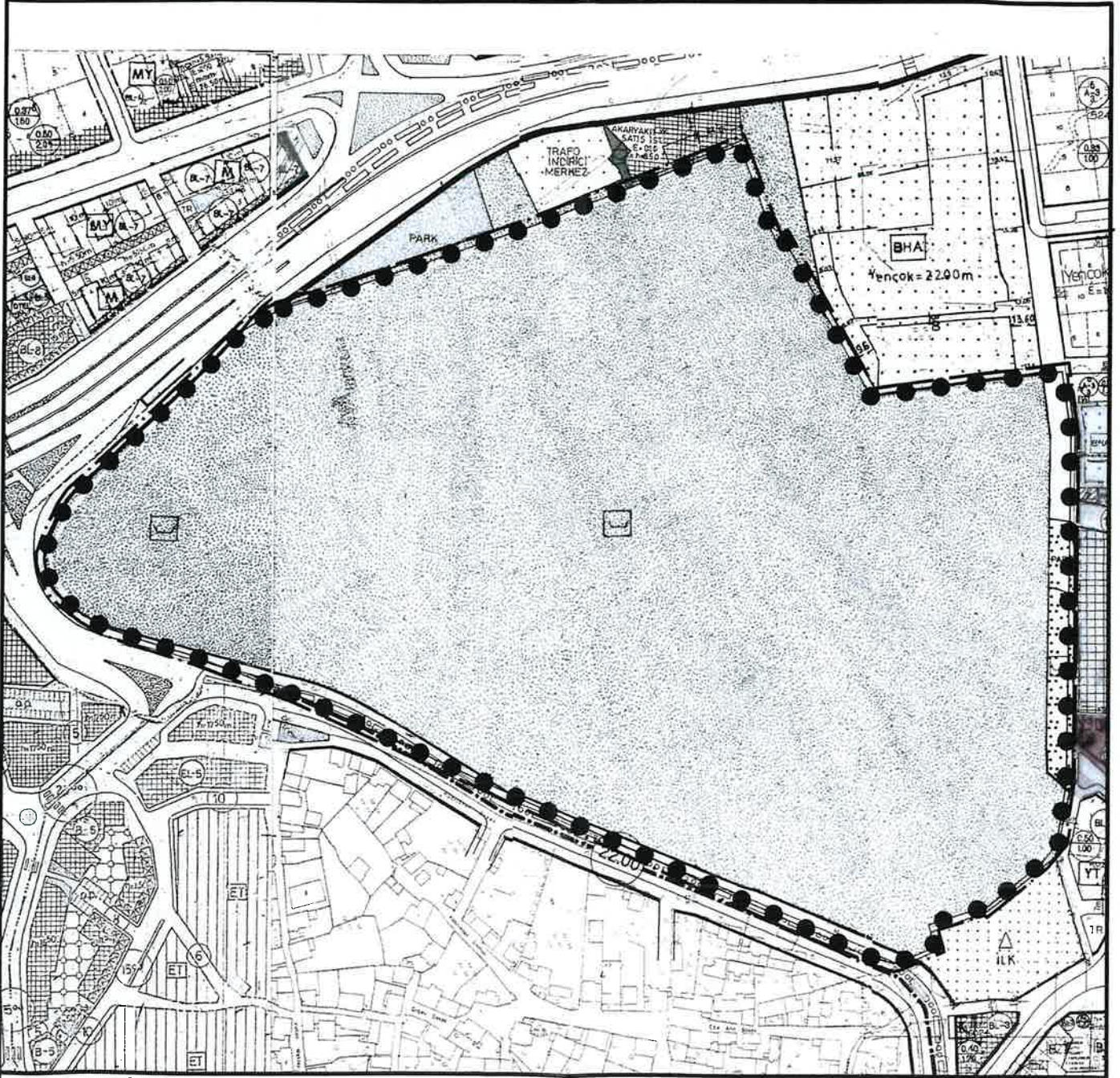
PLAN NOTU:

- 1- 2863 sayılı Kanununun 8.maddesi uyarınca koruma alanında Antalya Kültür Varlıklarını Koruma Bölge Kurulundan izinsiz herhangi bir inşai ve fiziki uygulamada bulunulamaz.
- 2- Antalya Kültür Varlıklarını Koruma Bölge Kurulu'nun 08.09.2025 tarih 20562 numaralı ve 27.03.2026 tarih 21705 numaralı kararlarına uyulacaktır.






K  
ÖLÇEK: 1/3000

1/1000 ÖLÇEKLİ UYGULAMA İMAR PLANI DEĞİŞİKLİĞİ

ÖNERİ PLAN



GÖSTERİM (LEJAND)

	PLAN DEĞİŞİKLİĞİ ONAMA SINIRI		PARK		YAYA YOLU
	KORUMA ALANI SINIRI (AKVKBK 08.09.2025/20562)		MEZARLIK ALANI		

# ANTALYA (BÜYÜKŞEHİR) MURATPAŞA BELEDİYESİ

YÜKSEKALAN MAHALLESİ  
317 ADA 83 PARSELİN BİR KISMI, 370 ADA 231 PARSELİN BİR KISMI,  
370 ADA 52 VE 64 PARSELLER VE ÇEVRESİ

## 1/1000 ÖLÇEKLİ UYGULAMA İMAR PLANI DEĞİŞİKLİĞİ PLAN AÇIKLAMA RAPORU

### 1-PLANLAMA ALANININ GENEL TANIMI

Plan değişikliğine konu alan Antalya İli, Muratpaşa İlçesi, Yüksekalan mahallesi, 317 ada 83 parselin bir kısmı, 370 ada 231 parselin bir kısmı, 370 ada 52 ve 64 parseller ve çevresini kapsayan Andızlı Mezarlığı koruma alan sınırını kapsamaktadır. Koruma alanı sınırı mevcut 1/1000 Ölçekli Uygulama İmar Planında 20K-3A ve 20K-3B numaralı imar planı paftalarında yer almaktadır. Plan değişikliği sınırı koruma alanı sınırını kapsamaktadır. Plan değişikliğine konu alan 131,133 m<sup>2</sup> (13.1133 ha) büyüklüğündedir.



Şekil 1. Hava Fotoğrafı

### 2-PLANLAMAMANIN AMACI VE KAPSAMI

Plan değişikliğine konu koruma alanı sınırı Antalya Kültür Varlıklarını Koruma Bölge Kurulunun 08.09.2025 tarih ve 20562 sayılı kararıyla; “Söz konusu su yolu kalıntılarının, “Koruması Gerekli Taşınmaz Kültür Varlığı” olarak tescil edilmesine, koruma grubunun Koruma Yüksek Kurulunun 05.11.1999 tarih ve 660 sayılı ilke kararı uyarınca II. grup olarak belirlenmesine, Kurulumuzun 13.06.2016 tarih ve 5031 sayılı kararıyla belirlenen koruma alanı sınırının, su yolu kalıntılarını da kapsayacak şekilde kararımız eki 1/5000 ölçekli haritada gösterildiği şekilde güncellenmesine, tescil fişinin uygun bulunduğu (olumlu),” karar verilmiştir.

T.C.  
KÜLTÜR VE TURİZM BAKANLIĞI  
ANTALYA KÜLTÜR VARLIKLARINI KORUMA BÖLGE KURULU  
KARAR

Toplantı Tarihi ve No.:08.09.2025/543  
Karar Tarihi ve No. :08.09.2025/20562

Toplantı Yeri  
ANTALYA


Antalya İli, Muratpaşa İlçesi, Yüksekalan Mahallesinde, Antalya Kültür Varlıklarını Koruma Bölge Kurulunun 13.06.2016 tarih ve 5031 sayılı kararıyla tescil edilen Andızlı Mezarlığı koruma alanında kısmen kalan Antalya Büyükşehir Belediyesi mülkiyetindeki, 370 ada 231 parselde tespit edilen su yolu kalıntılarının tesciline ilişkin Antalya Kültür Varlıklarını Koruma Bölge Kurulunun 12.06.2025 tarih ve 19990 sayılı kararı, Antalya Kültür Varlıklarını Koruma Bölge Kurulu Müdürlüğünün 16.07.2025 tarih ve 7012884 sayılı yazısı, DSI 13. Bölge Müdürlüğünün 21.07.2025 tarih ve 6104014 sayılı yazısı, Maden ve Petrol İşleri Genel Müdürlüğünün 25.07.2025 tarih ve 2025358434 sayılı yazısı, Antalya Büyükşehir Belediyesi İmar ve Şehircilik Dairesi Başkanlığının 19.08.2025 tarih ve 583578 sayılı yazısı, Antalya Su ve Atıksu İdaresi Genel Müdürlüğünün 29.08.2025 tarih ve 258510 sayılı yazısı ve ekleri, Antalya Kültür Varlıklarını Koruma Bölge Kurulu Müdürlüğünün 05.09.2025 tarih ve 3683271 kayıt numaralı uzman raporu okundu, ekleri ve dosyası incelendi, yapılan görüşmeler sonucunda;

Antalya İli, Muratpaşa İlçesi, Yüksekalan Mahallesinde, Kurulumuzun 13.06.2016 tarih ve 5031 sayılı kararıyla tescil edilen Andızlı Mezarlığının koruma alanında kısmen kalan ve 12.06.2025 tarih ve 19990 sayılı kararımızla, 2863 sayılı Kanunun 3. ve 6. maddeleri kapsamında kaldırılmasının tespit edilmesi nedeniyle, tespit-tescil çalışmalarının başlatılması istenen, Antalya Büyükşehir Belediyesi mülkiyetindeki, 370 ada 231 parselde tespit edilen su yolu kalıntılarının tesciline ilişkin aynı Kanunun 7. maddesi ile Korunması Gerekli Taşınmaz Kültür Varlıklarının ve Sıtlerin Tespit ve Tescili hakkında Yönetmeliğin 6. maddesi gereği ilgili Kurumların görüşünün Kurul Müdürlüğünce istendiği,

DSI 13. Bölge Müdürlüğü, Maden ve Petrol İşleri Genel Müdürlüğü, Antalya Büyükşehir Belediyesi İmar ve Şehircilik Dairesi Başkanlığı, Antalya Su ve Atıksu İdaresi Genel Müdürlüğünün tescile yönelik olumsuz bir görüşünün olmadığı, ilgili diğer kurumların görüşlerinin süresi içerisinde iletilmediği Kurulumuza sunulan bilgi ve belgelerden anlaşıldığından,

Söz konusu su yolu kalıntılarının, "Korunması Gerekli Taşınmaz Kültür Varlığı" olarak tescil edilmesine, koruma grubunun Koruma Yüksek Kurulunun 05.11.1999 tarih ve 660 sayılı ilke kararı uyarınca II. grup olarak belirlenmesine, Kurulumuzun 13.06.2016 tarih ve 5031 sayılı kararıyla belirlenen koruma alanı sınırının, su yolu kalıntılarını da kapsayacak şekilde kararımız eki 1/5000 ölçekli haritada gösterildiği şekilde güncellenmesine, tescil fişinin uygun bulunduğu (olumlu),

### Şekil 2. AKVKBK Kararı



Şekil 3. AKVKBK Kararı Eki

Yukarıda alınan karar neticesinde koruma alanı sınırının 1/1000 ölçekli Uygulama İmar Planına işlenerek koruma kurulu kararında belirtilen hükümlerce korunması amaçlanmaktadır. Bu doğrultuda Antalya Kültür Varlıklarını Koruma Bölge Kurulunun 08.09.2025 tarih ve 20562 sayılı kararı ekinde koordinatları belirtilen koruma alanı sınırlarını kapsayan alanda; koruma sınırının imar planlarına aktarılması amacıyla 1/1000 ölçekli Uygulama İmar Planı Değişikliği teklifi hazırlanmıştır.

### 3-BUGÜNKÜ ARAZİ KULLANIMI VE KADASTRAL DURUM

Antalya İli, Muratpaşa İlçesinde Yüksekalan Mahallesi 317 ada 83 parselin bir kısmı, 370 ada 231 parselin bir kısmı, 370 ada 52 ve 64 parseller ve çevresinde Andızlı Mezarlığı yer almakta olup söz konusu alan içerisinde mezarlık alanına ait cami ve idari yapılar yer almaktadır.



Şekil 4. Güncel Koruma Alan Sınırı Yakın Çevresi Kadastral Durum

### 4-ÜST ÖLÇEKLİ PLAN VE MEVCUT İMAR PLAN DURUMU

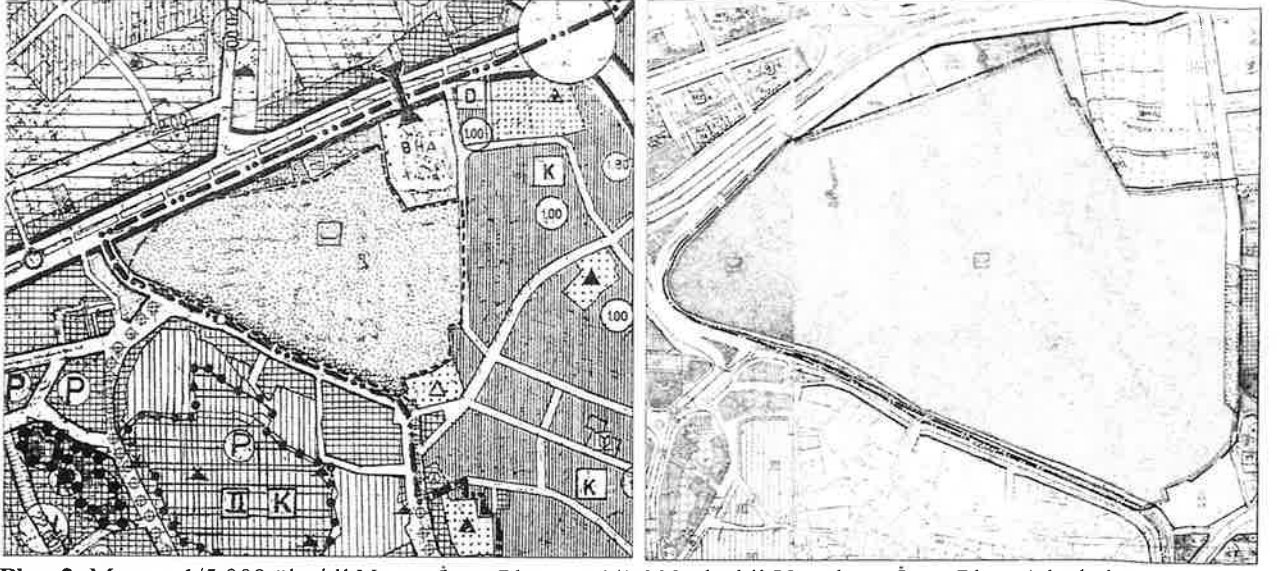
Plan değişikliği sınırlarını oluşturan alan; Çevre, Şehircilik ve İklim Değişikliği Bakanlığınca 20.02.2023 tarihinde onaylanan Antalya-Burdur-Isparta Planlama Bölgesi 1/100.000 ölçekli Çevre Düzeni Planı Değişikliğinde “Merkezi İş Alanı (Mia) (1.Derece Merkez) ve Tercihli Kullanım Bölgesi” olarak tanımlıdır.



Plan 1. Mevcut 1/100.000 ölçekli Çevre Düzeni Planı ve 1/25.000 ölçekli Nazım İmar Planı (Ölçeksiz)

Söz konusu parsel Antalya Büyükşehir Belediye Meclisi'nin 10/07/2017 – 594 sayılı Kararı ile onaylanan Aksu, Döşemealtı, Kepez, Konyaaltı, Muratpaşa, Serik 1/25000 Ölçekli Nazım İmar Planı'nda “Mezarlık Alanı” olarak planlıdır.

Plan değişikliğine konu alan mevcut 1/5000 ölçekli Nazım İmar Planında “Mezarlık Alanı” olarak planlıdır. 1/1000 ölçekli Uygulama İmar Planındaysa söz konusu planlama alanı sınırları içerisinde; “Mezarlık Alanı ve Park” plan kararları yer almaktadır.



**Plan 2.** Mevcut 1/5.000 ölçekli Nazım İmar Planı ve 1/1.000 ölçekli Uygulama İmar Planı (ölçeksiz)

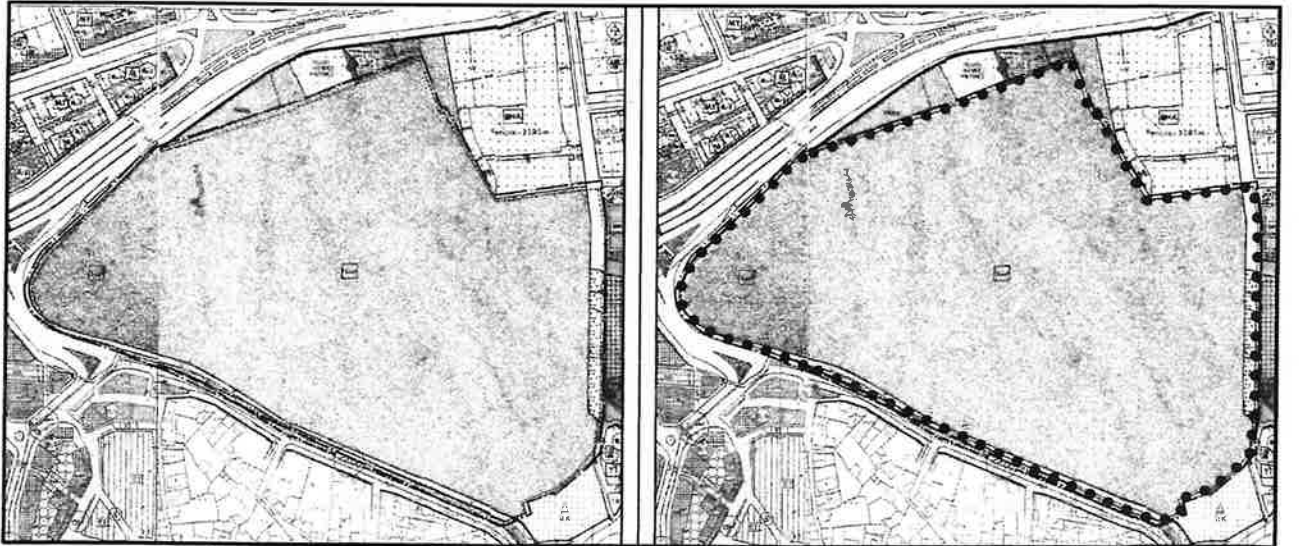
### 5-PLANLAMA KARARLARI

Plan değişikliğine konu 317 ada 83 parselin bir kısmı, 370 ada 231 parselin bir kısmı, 370 ada 52 ve 64 parseller ve çevresini kapsayan Antalya Kültür Varlıklarını Koruma Bölge Kurulunun 08.09.2025 tarih ve 20562 sayılı kararıyla belirlenen koruma alanı sınırı içerisinde yapılacak tüm uygulamaların kontrolü ve denetiminin sağlanması amacıyla kurul kararı alınmıştır.

Güncellenen koruma sınırının 1/1000 ölçekli Uygulama İmar Planına işlenerek mevzuat hükümlerince korunması için koruma kurulu kararı doğrultusunda mevcut plan kararları korunarak 1/1000 ölçekli Uygulama İmar Planı Değişikliği ile koruma sınırı plana aktarılmıştır.

#### PLAN NOTU:

- 1- 2863 sayılı Kanunun 8.maddesi uyarınca koruma alanında Antalya Kültür Varlıklarını Koruma Bölge Kurulundan izinsiz herhangi bir inşai ve fiziki uygulamada bulunulamaz.
- 2- Antalya Kültür Varlıklarını Koruma Bölge Kurulu'nun 08.09.2025 tarih 20562 numaralı ve 27.03.2026 tarih 21705 numaralı kararlarına uyulacaktır.



**Plan 3.** Mevcut-Öneri 1/1.000 ölçekli Uygulama İmar Planı Değişikliği (Ölçeksiz)

PLANLAMA EKİBİ	
<b>SEÇİL GÖL</b> Şehir ve Bölge Plancısı A Grubu Plan Yapım Yeterlilik Belgesi	<b>PLAN MÜELLİFİ</b> <b>SİNAN FELEK</b> Y. Şehir ve Bölge Plancısı PYYB No: 2407 Oda Sicil No: 7261

T.C.  
KÜLTÜR VE TURİZM BAKANLIĞI  
ANTALYA KÜLTÜR VARLIKLARINI KORUMA BÖLGE KURULU  
KARAR

Toplantı Tarihi ve No.:08.09.2025/543  
Karar Tarihi ve No. :08.09.2025/20562

Toplantı Yeri  
ANTALYA

Antalya İli, Muratpaşa İlçesi, Yüksekalan Mahallesinde, Antalya Kültür Varlıklarını Koruma Bölge Kurulunun 13.06.2016 tarih ve 5031 sayılı kararıyla tescil edilen Andızlı Mezarlığı koruma alanında kısmen kalan Antalya Büyükşehir Belediyesi mülkiyetindeki, 370 ada 231 parselde tespit edilen su yolu kalıntılarının tesciline ilişkin Antalya Kültür Varlıklarını Koruma Bölge Kurulunun 12.06.2025 tarih ve 19990 sayılı kararı, Antalya Kültür Varlıklarını Koruma Bölge Kurulu Müdürlüğünün 16.07.2025 tarih ve 7012884 sayılı yazısı, DSİ 13. Bölge Müdürlüğünün 21.07.2025 tarih ve 6104014 sayılı yazısı, Maden ve Petrol İşleri Genel Müdürlüğünün 25.07.2025 tarih ve 2025358434 sayılı yazısı, Antalya Büyükşehir Belediyesi İmar ve Şehircilik Dairesi Başkanlığının 19.08.2025 tarih ve 583578 sayılı yazısı, Antalya Su ve Atıksu İdaresi Genel Müdürlüğünün 29.08.2025 tarih ve 258510 sayılı yazısı ve ekleri, Antalya Kültür Varlıklarını Koruma Bölge Kurulu Müdürlüğünün 05.09.2025 tarih ve 3683271 kayıt numaralı uzman raporu okundu, ekleri ve dosyası incelendi, yapılan görüşmeler sonucunda;

Antalya İli, Muratpaşa İlçesi, Yüksekalan Mahallesinde, Kurulumuzun 13.06.2016 tarih ve 5031 sayılı kararıyla tescil edilen Andızlı Mezarlığının koruma alanında kısmen kalan ve 12.06.2025 tarih ve 19990 sayılı kararımızla, 2863 sayılı Kanunun 3. ve 6. maddeleri kapsamında kaldığının tespit edilmesi nedeniyle, tespit-tescil çalışmalarının başlatılması istenen, Antalya Büyükşehir Belediyesi mülkiyetindeki, 370 ada 231 parselde tespit edilen su yolu kalıntılarının tesciline ilişkin aynı Kanunun 7. maddesi ile Korunması Gerekli Taşınmaz Kültür Varlıklarının ve Sitlerin Tespit ve Tescili hakkında Yönetmeliğin 6. maddesi gereği ilgili Kurumların görüşünün Kurul Müdürlüğünce istendiği,

DSİ 13. Bölge Müdürlüğü, Maden ve Petrol İşleri Genel Müdürlüğü, Antalya Büyükşehir Belediyesi İmar ve Şehircilik Dairesi Başkanlığı, Antalya Su ve Atıksu İdaresi Genel Müdürlüğünün tescile yönelik olumsuz bir görüşünün olmadığı, ilgili diğer kurumların görüşlerinin süresi içerisinde iletilmediği Kurulumuza sunulan bilgi ve belgelerden anlaşıldığından,

Söz konusu su yolu kalıntılarının, "Koruması Gerekli Taşınmaz Kültür Varlığı" olarak tescil edilmesine, koruma grubunun Koruma Yüksek Kurulunun 05.11.1999 tarih ve 660 sayılı ilke kararı uyarınca II. grup olarak belirlenmesine, Kurulumuzun 13.06.2016 tarih ve 5031 sayılı kararıyla belirlenen koruma alanı sınırının, su yolu kalıntılarını da kapsayacak şekilde kararımız eki 1/5000 ölçekli haritada gösterildiği şekilde güncellenmesine, tescil fişinin uygun bulunduğu (olumlu),

**ASLI GİBİDİR**



T.C.  
KÜLTÜR VE TURİZM BAKANLIĞI  
ANTALYA KÜLTÜR VARLIKLARINI KORUMA BÖLGE KURULU  
KARAR

Toplantı Tarihi ve No.:08.09.2025/543  
Karar Tarihi ve No. :08.09.2025/20562

Toplantı Yeri  
ANTALYA

-2-

Koruma alanı içerisinde 2863 sayılı Kanunun 8. maddesi uyarınca Kurulumuzdan izinsiz herhangi bir inşai ve fiziki uygulamada bulunulmamasına,

Koruma alanında tamamen ya da kısmen kalan taşınmazların ilgili Kadastro Müdürlüğüne Kurul Müdürlüğüne bildirilmesine, bu işlem sonrasında taşınmazların tapu kayıtlarına tamamen ya da kısmen kaldığına dair ilgili şerhlerin konulmasının sağlanmasına karar verildi.



**BAŞKAN**

Prof. Dr. Osman ERAVŞAR  
İMZA

**BAŞKAN YARDIMCISI**

Prof. Dr. H. Sabri ALANYALI  
İMZA

**Üye**

Mesut BAYAT  
İMZA

**Üye**

İlhan KAYMAZ  
İMZA

**Üye**

Belgin ŞAHİN  
İMZA

**Üye**

Bekir Cenap ALTIPARMAK  
İMZA

**Üye**

İbrahim ÖNER  
İMZA

**Üye**

Ant.Büyükşehir Bld.Tem.  
(BULUNMADI)

**Üye**

Gözde ŞANLILAR  
Muratpaşa Bld. Tem.  
İMZA

**Üye**

Mustafa DEMİREL  
Antalya Müze Müdürü  
İMZA



T.C.  
KÜLTÜR VE TURİZM BAKANLIĞI  
ANTALYA KÜLTÜR VARLIKLARINI KORUMA BÖLGE KURULU  
KARAR

Toplantı Tarihi ve No.:27.03.2026/570  
Karar Tarihi ve No. :27.03.2026/21705

Toplantı Yeri  
ANTALYA

Antalya İli, Muratpaşa İlçesi, Yüksekalan Mahallesinde, Antalya Kültür Varlıklarını Koruma Bölge Kurulunun 08.09.2025 tarih ve 20562 sayılı kararıyla sınırları güncellenen Andızlı Mezarlığı koruma alanının karar eki haritasında İlçe isminin sehven hatalı yazılmasından dolayı maddi hatanın düzeltilmesine yönelik Antalya Kültür Varlıklarını Koruma Bölge Kurulu Müdürlüğünün 12.03.2026 tarih ve 4113220 kayıt numaralı uzman raporu okundu, ekleri ve dosyası incelendi, yapılan görüşmeler sonucunda;

Antalya İli, Muratpaşa İlçesi, Yüksekalan Mahallesinde, Kurulumuzun 08.09.2025 tarih ve 20562 sayılı kararıyla sınırı güncellenen Andızlı Mezarlığı koruma alanının, karar eki haritasında sehven "Manavgat" yazılan İlçe isminin "Muratpaşa" İlçesi olarak yeniden düzenlendiği, kararımız eki 1/5000 ölçekli haritanın uygun bulunduğuna (olumlu), 08.09.2025 tarih ve 20562 sayılı kararımızda belirtilen diğer hususların geçerli olduğuna karar verildi.



**BAŞKAN**  
Bekir Cenap ALTIPARMAK  
İMZA

**BAŞKAN YARDIMCISI**  
Prof. Dr. H. Sabri ALANYALI  
İMZA

Üye  
Mesut BAYAT  
İMZA

Üye  
İlhan KAYMAZ  
İMZA

Üye  
Belgin ŞAHİN  
İMZA

Üye  
İbrahim ÖNER  
İMZA

Üye  
Doç.Dr.Nurcan BAHARGÜLÜ  
İMZA

Üye  
Serkan ÖZDEMİR  
Ant.Büyükşehir Bld.Tem.  
İMZA

Üye  
Abdulkadir KARAHAAN  
Muratpaşa Bld. Tem.  
İMZA

Üye  
Mustafa DEMİREL  
Antalya Müze Müdürü  
İMZA

ANTALYA İLİ, MURATPAŞA İLÇESİ, YÜKSEKALAN ve TAHLİPAZARI MAHALLELERİ  
KORUMALANI SINIRI

T.C.  
KÜLTÜR VE TURİZM BAKANLIĞI  
ANTALYA K.V.K. BÖLGE KURULURUNUN  
23.03.2024 tarih ve 21205 sayılı kararına ekidir.

PAFTANO: 025-A-2  
DATUM: ED50  
D.O.M.: 30  
ÖLÇEK: 1/6000

Mezra No	Y	X
KA1	561194.088	4095299.228
KA2	563262.878	4095320.740
KA3	563278.384	4095294.500
KA4	563281.334	4095280.632
KA5	563283.019	4095277.089
KA6	563296.815	4095278.727
KA7	563304.615	4095247.072
KA8	563331.567	4095198.014
KA9	563427.467	4095213.212
KA10	563432.340	4095180.385
KA11	563432.140	4095001.235
KA12	563428.064	4094973.855
KA13	563428.584	4094971.718
KA14	563420.464	4094854.726
KA15	563413.269	4094837.726
KA16	563383.171	4094838.121
KA17	563302.802	4094807.264
KA18	563368.881	4094804.283
KA19	563346.350	4094808.717
KA20	563330.349	4094913.243
KA21	563320.284	4094918.133
KA22	563266.516	4094941.451
KA23	563181.288	4094974.605
KA24	563172.253	4094982.947
KA25	563146.011	4094989.895
KA26	563043.937	4095040.200
KA27	563038.983	4095041.898
KA28	562907.223	4095046.189
KA29	562897.180	4095057.865
KA30	562892.354	4095082.675
KA31	562861.604	4095075.831
KA32	562813.315	4095080.353
KA33	562821.207	4095081.203
KA34	562815.208	4095088.534
KA35	562810.286	4095086.477
KA36	562810.768	4095103.417
KA37	562814.006	4095108.249
KA38	562818.267	4095122.986
KA39	562820.501	4095132.113
KA40	562825.081	4095137.940
KA41	562868.865	4095144.174
KA42	562881.482	4095164.338
KA43	563011.420	4095208.593
KA44	563028.901	4095283.098
KA45	563008.354	4095240.422
KA46	563160.704	4095253.323
KA47	563174.017	4095281.408



İNGİN BAHÇELERİ

KTB (ANTALYA) KUL TUR  
VALİKLİKLERİNİ KORUMA BÖLGE  
KURULU MÜDÜRLÜĞÜ  
Kayı Sayısı: 411323  
Günlük: 2024.1.6.12.20  
Antalya  
Bölge Kurulu Müdürü V. Melike GÖL